


## OBRAZAC

## URBANISTIČKO-TEHNIČKI USLOVI

1	<p style="text-align: center;"><u>Sekretarijat za uređenje prostora</u></p> <p>Broj: 07-014/21-59/3</p> <p>Datum: 03.03.2021. godine</p>	 <p>Crna Gora O P Š T I N A B A R</p>
2	<p>Sekretarijat za uređenje prostora, Opštine Bar, postupajući po zahtjevu <b>Nermine Hot iz Bara</b>, za izdavanje urbanističko-tehničkih uslova, a na osnovu člana 74 Zakona o planiranju prostora i izgradnji objekata (»Sl. list CG«, broj 64/17, 44/18, 63/18, 11/19 i 82/20), člana 1 Uredbe o povjeravanju dijela poslova Ministarstva održivog razvoja i turizma jedinicama lokalne samouprave (»Sl. list CG«, broj 87/18, 28/19, 75/19 i 116/20) i DUP-a »Gornja Čeluga« (»Sl. list CG«-opštinski propisi br. 39/14), izdaje:</p>	
3	<p><b>URBANISTIČKO-TEHNIČKE USLOVE</b> za izradu tehničke dokumentacije</p>	
4	<p>Za izgradnju novog objekta na urbanističkoj parceli <b>UP 03</b>, u <b>bloku 10</b>, u čiji sastav ulazi katastarska parcela broj <b>1356/2 KO Stari Bar</b>, u zahvatu <b>DUP-a »Gornja Čeluga«</b>.</p> <p><b>Napomena:</b> Konačna lokacija (katastarske parcele koje čine predmetnu urbanističku parcelu, površina urbanističke odnosno dijela urbanističke parcele - lokacije na kojoj se gradi odnosno rekonstruiše objekat) će se odrediti u fazi izrade glavnog projekta, a nakon izrade Elaborata parcelacije od strane licencirane geodetske organizacije koja posjeduje licencu izdatu od strane nadležnog organa.</p>	
5	<b>PODNOŠILAC ZAHTJEVA:</b>	<b><u>Nermine Hot</u></b>
6	<b>POSTOJEĆE STANJE:</b>	
	<p><b>Opis lokacije:</b> Teritorija Detaljnog urbanističkog plana "Gornja Čeluga" se nalazi u okviru gradskog područja Bara, istočno od centra Grada i Luke Bar, na obodu Barskog polja, odnosno na padinama koje se uzdižu prema Starom Baru. Predmetni kompleks obuhvata prostor sjeveroistočno od Magistralnog puta M2.4, između Magistrale i puta Bar – Stari Bar, koji se jednim dijelom pruža neposredno uz granicu katastarskih opština Stari Bar i Polje. Teren je u cjelini u nagibu ka jugu i jugozapadu, sa uzvišenjima, Mustov brijeg na kome se nalazi Uljara – "Olioprom" i Gvozden brijeg na kome se nalazi Crkva. Ove padine su većeg nagiba na njima se nalaze veliki kompleksi maslinjaka, koji zauzimaju oko 19% ukupne teritorije Plana. Na istočnom dijelu kompleksa, gdje je nagib terena manji i znatno povoljniji za izgradnju, što je uticalo na obimniju urbanizaciju ovog prostora, zauzimaju zone porođne stambene izgradnje, povezane mrežom internih saobraćajnica – stambenih ulica i kolskih prolaza. Postojeća saobraćajna mreža unutar kompleksa je uglavnom</p>	



nastajala sukcesivno i neplanski, pa su zbog toga ulice uglavnom nepravilne, male širine i često se slijepo završavaju. To su u stvari većinom pristupni putevi do pojedinih kuća ili grupacija stambenih kuća sa okućnicama. U zaleđu pojedinih stambenih parcela, se još uvijek nalazi neizgrađeno poljoprovredno zemljište, voćnjaci i maslinjaci.

Stanovanje manje gustine zauzima oko 41% predmetne teritorije. Stambeni fond je uglavnom novijeg datuma, sa relativno dobrim pokazateljima koji se odnose na površine i strukturu objekata, kvalitet gradnje i opremljenost instalacijama. Spratnost objekata je ujednačena - prizemlje do P+1. Po tipologiji izgradnje to su slobodnostojeći objekti. Na terenima sa većim nagibom pazele su manjih površina. Veće parcele zauzimaju manje nagnute terene, što omogućava dopunske djelatnosti (poljoprivredu) na slobodnom dijelu parcele u zalađu.

Na teritoriji Plana nema izgrađenih javnih sadržaja (dječije ustanove, škole). To je uglavnom porodična stambena zona, sa kompleksom maslinjaka na zapadnom dijelu. Pored ovih namjena, na predmetnom prostoru se nalaze dva postojeća groblja, kompleks džamije u izgradnji i parcela preduzeća "Olioprom". Uz Magistralu se postepeno formira komercijalna zona, na stambenim parcelama koje su vremenom dobijale veći procjenat poslovanja, uglavnom trgovina, servisi i zanati.

## 7 PLANIRANO STANJE:

### 7.1. Namjena parcele odnosno lokacije su:

Namjena parcele je stanovanje srednje gustine (SS)

Namjena parcele definiše se kroz osnovnu namjenu objekta i kroz djelatnosti koje su pored osnovne dozvoljene u objektu uz određene uslove.

#### **Opšti uslovi za uređenje i izgradnju objekata:**

- Objekte na urbanističkoj parceli postavljati kao slobodnostojeće ili eventualno jednostrano uzidane, odnosno obostrano uzidane (dvojne) objekte u slučaju kada je parcela nedovoljne širine; dozvoljena je izgradnja objekta na granici parcele uz saglasnost vlasnika susjedne parcele.
- Otvaranje prozora stambenih i poslovnih prostorija na bočnim fasadama dozvoljeno je ukoliko je udaljenost od bočne granice parcele najmanje 2,5m za stanovanje manje gustine, 3,0m za stanovanje srednje gustine, odnosno 4,0m za centralne djelatnosti.
- Visina objekta je udaljenost od nulte kote do kote vijenca i ne smije biti veća od one koja je zadata za određenu zonu. Nulta (apsolutna) kota je tačka presjeka linije terena i vertikalne ose objekta.
- Ulaze u prizemlja novoplaniranih objekata sa djelatnostima u prizemlju projektovati na nivou kote trotoara odnosno najviše 0,20m.
- Nagib krovne ravni uskladiti sa klimatskim uslovima. Rješenjem kosih krovova obezbjediti da se voda sa krova objekta sliva na sopstvenu parcelu.
- U oblikovnom smislu novi objekti, kako poslovni i proizvodni, tako i stambeni treba da budu uklopljeni u okolni ambijent i to upotrebom kvalitetnih materijala i savremenim arhitektonskim rješenjima.
- Posebnu pažnju posvetiti oblikovanju ugaonih objekata i njihovom uklapanju u građevinske linije susjednih objekata u skladu sa propisanim udaljenostima.
- Potreban broj parking mjesta obezbjediti u okviru urbanističke parcele.
- Potrebe za parkiranjem, ukoliko ne postoje prostorne mogućnosti na parceli, rješavati i na nekoj od urbanističkih parcela unutar pripadajućeg bloka ili zone, pri čemu se građevinska dozvola izdaje istovremeno i za objekat i za parking ili garažu.
- Minimalna širina internog kolskog prolaza je 2,5m.
- Pri izgradnji podzemnih etaža obratiti pažnju na nivo podzemnih voda i geotehničke preporuke,



- Obavezno ozelenjeti površinske parkinge i slobodne i manipulativne prostore.
- Dozvoljena je izgradnja pomoćnih objekata na parceli, ali u skladu sa zadatim urbanističkim parametrima koji se računaju za sve objekte na parceli.
- Ograda se postavlja na granice parcela. Živa ograda se postavlja u osovini građevinske parcele, a transparentna ograda na parceli koja se ograđuje.
- Kod izgradnje na terenu u nagibu, gdje se radi sanacije terena planira izgradnja potpornog zida, najveća visina potpornog zida ne može biti veća od 2.0 m.
- Ukoliko je potrebno izgraditi potporni zid veće visine, tada isti treba izvesti u kaskadama, s međusobnim rastojanjem zidova od min 1.5 m, a teren svake kaskade ozeleniti. Od ovog pravila se može odstupiti jedino za potrebe izgradnje koridora javne komunalne infrastrukture.

### **Stanovanje srednje gustine (SS) - višeporodično**

Predviđeno je na najvećem dijelu predmetne teritorije, odnosno na njegovom jugoistočnom dijelu. Planom se predviđa formiranje gradskih blokova, koje karakterišu svi tipovi objekata, postavljenih tako da budu povučeni u odnosu na regulacionu liniju bloka, izgrađeni na sopstvenoj parceli (poluotvoreni blok), ili na više objedinjenih parcela bez parcelacije (otvoreni blok), sa sljedećim urbanističkim parametrima koji se odnose na pojedinačne parcele, ili na cijeli blok, ukoliko se planira otvoreni blok:

- indeks izgrađenosti do 2,0,
- indeks zauzetosti do 0,5,
- procijenat ozelenjenih nezastrih površina u odnosu na površinu parcele 20%,
- broj parking mjesta: u skladu sa normativom 8PM/1000m<sup>2</sup> (lokalni uslovi min 6PM, max 9PM);
- potrebe za parkiranjem vozila rješavati isključivo na sopstvenoj parceli u garaži u okviru objekta, ili na slobodnom prostoru na parceli, uz preporuku da se garaža planira u suterenskom ili podrumskom dijelu objekta,
- najveća spratnost P+3,
- udaljenost objekata od granica parcele
  - 1/4h objekta u odnosu na fasadu sa stambenim/poslovnim prostorijama, ne manje od 3,0m
  - 1/8h objekta u odnosu na fasadu sa pomoćnim prostorijama, ne manje od 2,0m,
- izgradnja objekata na granici parcele (ili jednostrano uzidanih objekata) je moguća isključivo uz saglasnost vlasnika susjedne parcele,
- moguće je predvidjeti djelatnosti u objektu,
- gustina stanovanja do 240 stanovnika/ha.
- dozvoljeni sadržaji: stanovanje srednje gustine i sve djelatnosti koje ne ugrožavaju stanovanje: poslovanje, turizam (smještajni), ugostiteljstvo, trgovina, mali proizvodni pogoni.

Objekte graditi kao slobodnostojeće, jednostrano ili dvostrano uzidane maksimalne spratnosti P+3, sa djelatnostima. Potrebe za parkiranjem riješiti na slobodnom prostoru na parceli, ili u garaži u objektu. Ukoliko se u objektu planira podzemna garaža, ona se može graditi isključivo u okviru zone građenja, tako da ne prelazi zadatu građevinsku liniju. Kod izgradnje u otvorenom bloku ne dozvoljava se ograđivanje parcela izuzev postavljanja žive ograde visine do 0,9m na regulacionu liniju i po obodu zajedničkih parking prostora.

### **Zabranjena gradnja**

Na području DUP-a, nije dozvoljena:

- izgradnja ili bilo kakva promjena u prostoru koja bi mogla da naruši stanje životne sredine;
- izgradnja objekata i namjena koje mogu da ometaju obavljanje javnog saobraćaja i pristup objektima i parcelama;
- izgradnja koja bi mogla da naruši ili ugrozi osnovne uslove življenja susjeda ili sigurnost susjednih objekata;



	<input type="checkbox"/> izgradnja na javnim površinama.
7.2.	<b>Pravila parcelacije:</b>
	<p>Parcele saobraćajnica definisane su analitičko-geodetskim elementima za obeležavanje. Na ovaj način su definisani blokovi – urbanističke cjeline, koje su sastavljene iz postojećih katastarskih parcela (cijelih ili njihovih dijelova).</p> <p><b>Opšta pravila za parcelaciju u okviru urbanističkih blokova:</b></p> <ul style="list-style-type: none"> <li><input type="checkbox"/> Minimalnu površinu urbanističke parcele odrediti u skladu sa planiranom namjenom i pravilima izgradnje objekata</li> <li><input type="checkbox"/> Urbanističku parcelu formirati na osnovu smjernica utvrđenih ovim planom, za svaku pojedinačnu zonu, odnosno namjenu.</li> <li><input type="checkbox"/> Katastarske parcele koje su manje od Planom dozvoljenog minimuma mogu biti urbanističke parcele i mogu se koristiti za izgradnju pod posebno definisanim parametrima za svaku pojedinačnu namjenu, uz preporuku da se objedine sa susjednim parcelama.</li> <li><input type="checkbox"/> Površina novoformirane urbanističke parcele ne može biti manja od planom zadate za određenu namjenu, odnosno zonu u kojoj se nalazi.</li> <li><input type="checkbox"/> Dozvoljeno je ukрупnjavanje parcela spajanjem dvije ili više parcela u jednu urbanističku parcelu.</li> <li><input type="checkbox"/> Udruživanjem parcela važeća pravila izgradnje za planiranu namjenu i cjelinu se ne mogu mijenjati, a kapacitet se određuje prema novoj površini urbanističke parcele.</li> <li><input type="checkbox"/> Parametri i uslovi za gradnju kod ukрупnjavanja parcela, važe za celu (novoformiranu) parcelu;</li> <li><input type="checkbox"/> U okviru urbanističkih blokova - cjelina gdje je predviđena izgradnja internih kolskih pristupa parcelama, parcelaciju uskladiti sa rješenjem saobraćaja i na osnovu međusobnog dogovora korisnika parcela.</li> <li><input type="checkbox"/> Svaka urbanistička parcela mora imati obezbjeđen kolski pristup sa gradske saobraćajnice ili javnog puta.</li> </ul> <p>Kada se urbanistička parcela, koja je već određena ovim planskim dokumentom, ne podudara sa postojećom katastarskom parcelom (ili parcelama) kao i u drugim opravdanim slučajevima kada je potrebno izvršiti usklađivanje urbanističke parcele sa zemljišno knjižnim ili katastarskim stanjem, opštinski organ uprave nadležan za poslove uređenja prostora može izvršiti usklađivanje urbanističke parcele sa zemljišno knjižnim ili katastarskim stanjem, prilikom izdavanja urbanističko - tehničkih uslova.</p>
7.3.	<b>Građevinska i regulaciona linija, odnos prema susjednim parcelama:</b>
	<p>U svemu prema izvodu iz DUP-a »Gornja Čeluga« - grafički prilozi »Plan regulacije regulacione linije« i »Plan regulacije građevinske linije«.</p> <p><b>Regulaciona linija:</b> Regulaciona linija je linija koja dijeli javnu površinu od površina namijenjenih za druge namjene.</p> <p><b>Građevinska linija:</b> Građevinska linija je linija na, iznad i ispod površine zemlje i vode, definisana grafički i numerički, do koje je dozvoljeno građenje. Ovim planom su definisane sve građevinske linije na urbanističkim parcelama, u okviru uslova za svaku pojedinačnu namjenu, odnosno zonu, (minimalne udaljenosti od regulacione linije i bočnih granica parcele). Građevinska linija koja je orijentisana prema javnoj površini je prikazana opisno i grafički na grafičkom prilogu broj 4 PLAN REGULACIJE u R 1:1000, dok su građevinske linije prema susjednim parcelama definisane opisno, za svaku pojedinačnu namjenu, ili zonu (kao udaljenosti u</p>





	<p>odnosu na granicu pripadajuće parcele).</p> <p>U koridoru postojećeg dalekovoda građevinske linije definisati u skladu sa uslovima nadležnog jkp i propisima iz ove oblasti.</p> <ul style="list-style-type: none"> <li>▪ Građevinski elementi na nivou prizemlja poslovnih i stambenih objekata koji imaju lokale u prizemlju, a nalaze sa na regulaciji bloka mogu preći građevinsku liniju najviše: <ul style="list-style-type: none"> <li>– transparentne bravarske konzolne nadstrešnice - 2.0m, na visini iznad 4.0m</li> <li>– platnene nadstrešnice sa bravarskom konstrukcijom - 1.0m, na visini iznad 4.0m</li> <li>– konzolne reklame - 1.0m, na visini iznad 4.0m</li> </ul> </li> <li>▪ Građevinske linije ispod površine zemlje mogu biti izvan utvrđenih građevinskih linija na zemlji, mogu se poklapati sa granicama parcele – lokacije na kojoj se gradi objekat, uz isključivu obavezu i odgovornost investitora da izvođenjem radova i upotrebom objekta ne ugrozi susjedne objekte i parcele, uz obaveznu saglasnost susjeda;</li> <li>▪ Građevinski elementi (erkeri, balkoni, nadstrešnice i sl.) mogu preći građevinsku liniju (prema regulacionoj liniji) najviše 1.0m, na najviše 50% površine ulične fasade;</li> <li>▪ Horizontalna projekcija linije ispusta može biti najviše pod uglom od 45 stepeni od najbližeg otvora na susjednom objektu.</li> </ul>
8	<p><b>PREPORUKE ZA SMANJENJE UTICAJA I ZAŠTITU OD ZEMLJOTRESA, KAO I DRUGE USLOVE ZA ZAŠTITU OD ELEMENTARNIH NEPOGODA I TEHNIČKO-TEHNOLOŠKIH I DRUGIH NESREĆA:</b></p> <p>Zbog izražene seizmičnosti područja statiku računati na IX stepen MCS skale. Zbog visokog stepena seizmičkog rizika sve seizmičke proračune zasnovati na podacima mikroseizmičke rejonizacije.</p>
9	<p><b>USLOVI I MJERE ZAŠTITE ŽIVOTNE SREDINE:</b></p> <p>Poštovati Zakon o procjeni uticaja na životnu sredinu ("Sl. list RCG", br. 80/05, "Sl. list CG", br. 40/10, 73/10, 40/11 i 75/18), Uredbu o projektima za koje se vrši procjena uticaja na životnu sredinu ("Sl. list RCG", br. 80/05, "Sl. list RCG", br. 20/07) kao i podzakonske akte koji proizilaze iz zakona.</p>
10	<p><b>USLOVI ZA PEJZAŽNO OBLIKOVANJE:</b></p> <p>Osnovni princip na kome, u planskom periodu treba da se zaniva ozelenjavanje predmetnog prostora je, da zelena površina bude u funkciji prostora u kome se nalazi. Osnov budućeg organizovanog zelenila na teritoriji Plana treba da bude zaštita postojećih zelenih površina u okućnicama i dvorištima, individualnog stanovanja. Istovremeno je neophodno u potpunosti sačuvati prisutno kvalitetno zelenilo, što se prije svega odnosi na komplekse maslinjaka, zatim voćnjake i nasade agruma. U skladu sa pravilima iz ove oblasti nepohodno.</p> <p><b>Planom predvidjeti uslove ozelenjavanja koji treba da obezbjede sljedeće:</b></p> <ul style="list-style-type: none"> <li><input type="checkbox"/> kvalitetno stanovanje i funkcionisanje poslovnih sadržaja i proizvodnih kompleksa, što podrazumjeva formiranje organizovanih i uređenih zelenih površina,</li> <li><input type="checkbox"/> zaštitu postojećih zelenih površina u okućnicama i dvorištima, zelenih površina u okviru parcela planiranih proizvodnih i poslovnih sadržaja</li> <li><input type="checkbox"/> zaštitu postojećih maslinjaka i drugi kvalitetnih zelenih površina (voćnjaci i bašte) njihove dijelove, ili pojedinačna stabla vrijednog drveća,</li> <li><input type="checkbox"/> prilikom realizacije planiranih namjena voditi računa o podizanju i organizovanju novih zelenih površina, tako da budu zastupljene različite kategorije zelenila u funkciji njihove namjene.</li> </ul> <p>Prilikom rekonstrukcije i nove izgradnje na parcelama, neophodno je izvršiti detaljno snimanje postojeće vegetacije, pa uz maksimalno poštovanje postojećeg stanja formirati što funkcionalniji i u vizuelnom pogledu vredniji ambijentalni prostor. Izbor biljnih vrsta</p>

bazirati na elementarnim karakteristikama koje zadovoljavaju zadatu funkciju, kao što su visoko formirana krošnja, otpornost na mikroklimu, aerozagađenja, vjetar i slično. Bašte na parcelama porodičnog stanovanja organizovati kao male vrtove, u kojima pored travnjaka i cvjetnih površina treba predvidjeti i dekorativne vrste drveća.

Površine namjenjene parkiranju vozila, u okviru planiranih kompleksa različitih namjena, ozelenjeti autohtonim vrstama, tako da se uklopi u organizaciju parking mjesta. Za sadnju koristiti vrste iz kategorije srednjevisokog i niskog drveća u jasnom rasteru (na dva ili tri parking mjesta jedno stablo). Zbog lakšeg parkiranja, drveće saditi u zadnjoj trećini parking mjesta. Zelenilo u neposrednoj okolini poslovnih objekata rješavati parkovski, u skladu sa specifičnom organizacijom prostora, namjenom i potrebama, primenjujući isti princip pejzažnog rješenja zelenila. Za ove prostore koristiti kvalitetan sadni materijal, a prostore za odmor oplemeniti prijatnim ambijentima i zasjeniti pergolama preko kojih će se pružati puzavice. Izbor biljnih vrsta bazirati uglavom na autohtonom sadnom materijalu koji je otporan na vladajuće klimatske, pedološke i ostale uslove, sa visokim dekorativnim svojstvima i različitim fenofazama cvjetanja, listanja i plodonošenja, bogatim koloritima, čineći ga sastavnim dijelom posebnog eko sistema (palme, primorski bor, rogač, maslina, bagrem, akacije, čempresi). Stručnom i kontrolisanom primjenom autohtonih - egzotičnih dekorativnih vrsta, neće doći do narušavanja celokupnog ambijenta. Formiranjem nizom malih ambijentalnih cjelina i funkcionalnom sadnjom pojedinačnih egzotičnih soliternih primjeraka, mogu se postići izuzetno vrijedni vizuelni efekti, a flora naselja će biti bogatija i interesantnija.

Svaka urbanistička parcela/lokacija mora da sadrži najmanje 25% zelenih površina. Izuzetak su samo pojedine posotjeće parcele manje površine gdje se taj procenat može spustiti na najmanje 15%, odnosno 10% kod postojećih objekata. Preporuka je da se na dijelu parcele prema ulici – predbašti, formiraju zasadi niskog šiblja i cvijeća i pojedinačnim sadnicama visokih autohtonih vrsta lišćara i četinara.

Ulično linearno zelenilo – drvorede, ukoliko postoje prostorne mogućnosti, organizovati u okviru regulacije planiranih saobraćajnica, kao ulične drvorede sastavljene od visokih stabala lišćara. Drvorede predvidjeti i duž postojećih naseljskih ulica, tamo gdje postoje prostorne mogućnosti uz poštovanje istih standarda kao za nove saobraćajnice. Ukoliko u profilu planiranih i postojećih saobraćajnica nije moguće formirati drvored, predvidjeti u okviru predbašta na parcelama stanovanja, djelatnosti, proizvodnje itd sadnju visokih stabala, koji bi preuzeli ulogu drvoreda i na taj način biološki, funkcionalno i estetski objediniti ukupno zelenilo u svim dijelovima predmetnog prostora. Drvorede predvidjeti i duž svih parking prostora.

Neophodno je takođe, prilikom realizacije planiranih namjena povesti računa o podizanju i organizovanju novih zelenih površina, formiranih kao zaštitno i maskirno zelenilo po obodima površina različitih namjena. To se posebno odnosi na komplekse groblja, a potom i na poslovne komplekse srevise i slično, koje je neophodno razdvojiti od susjednih stambenih parcela, formiranjem pojasa izolacionog zaštitnog zelenila, u vidu dvostrukih drvoreda i slobodnorastućeg šiblja, radi vizuelne i bezbjednosne zaštite, odnosno nepovoljnih uticaja pojačanog saobraćaja. Zelenilo u okviru površina za sport i rekreaciju predvidjeti tako da učestvuje sa najmanje 25% ukupne površine kompleksa.

Zelene površine oko stambenih objekata, bez obzira na raznolikost po kvalitetu i dekorativnoestetskoj vrijednosti, sve zajedno zauzimaju značajno mjesto u celokupnom fondu zelenila na predmetnom prostoru. Edukovanjem građana, raznim oblicima takmičenja za najljepše uređene bašte i okućnice, dodjelom adekvatnih nagrada u vidu sadnog materijala, ove površine mogu dobiti novi izgled i postati značajan činilac u stvaranju humanijih i ljepših ambijentalnih cjelina naselja.

U stambenim blokovima, kao i na parcelama poslovnih komercijalnih sadržaja, prostor između regulacione i građevinske linije treba da bude slobodan i ozelenjen. Za ograđivanje se preporučuje živa ograda, naročito u ulucama koje zbog širine nemaju drvored.



	<p>Planom se predviđa potpuna zaštita postojećih maslinjaka, ali i mogućnost izgradnje sadržaja u funkciji maslinarstva. Planirane intervencije obavezno uskladiti sa Zakonom o maslinarstvu ("Sl.list RCG", broj 55/03, 73/10 i 40/11), a izgradnju objekata na parceli predvidjeti u zoni građenja koja ne ugrožava maslinjake. Urbanističko tehničkim uslovima za svaku urbanističku parcelu, izvršiti snimanje i valorizaciju stabala maslina i precizno definisati način njihove zaštite, u saradnji sa nadležnom institucijom.</p>
11	<p><b>USLOVI I MJERE ZAŠTITE NEPOKRETNIH KULTURNIH DOBARA I NJIHOVE ZAŠTIĆENE OKOLINE:</b></p>
	<p>Poštovati Zakon o zaštiti kulturnih dobara (»Sl.list CG«, br. 049/10 od 13.08.2010, 040/11 od 08.08.2011, 044/17 od 06.07.2017) tj. 3. Slučajna otkrića: Član 87, u kojima se navode obaveze pronalazača, kao i Član 88 – obeveze Uprave i investitora.</p> <p>U oblasti uređenja i zaštite graditeljskog nasleđa i ambijentalnih vrijednosti potrebno je posebno voditi računa o elementima vizuelnog identiteta ovog prostora kroz sljedeće aktivnosti:</p> <ul style="list-style-type: none"> <li><input type="checkbox"/> uređenje i dalje održavanje zelenih površina kvalitetnog zelenila, na parcelama stambenih objekata i okviru parcela objekata javnih službi,</li> <li><input type="checkbox"/> zaštita postojećih dobro održavanih maslinjaka i nasada agruma i zadržavanje u najvećoj mogućoj meri,</li> <li><input type="checkbox"/> definisanje uslova za novu izgradnju i intervencije na postojećim objektima, kako bi se u potpunosti zaštitile prostorne i ambijentalne karakteristike okolnog prostora i vizure prema okolnom prostoru, preciznim definisanje stepena zauzetosti na parceli,</li> <li><input type="checkbox"/> uređenje svih pješačkih komunikacija,</li> <li><input type="checkbox"/> regulisanje kolskog saobraćaja unutar kompleksa i parkiranja izvan uređenih zelenih površina,</li> <li><input type="checkbox"/> pri projektovanju novih i rekonstrukciji postojećih objekata poželjno je koristiti elemente objekata tradicionalnog graditeljstva ovog kraja,</li> <li><input type="checkbox"/> opremanje svih površina parkova, dečijih igrališta, pješačkih staza, terena, urbanismobilijarom – klupama, korpama, svetiljkama, putokazima, manjim česmama itd.</li> </ul> <p>U zonama stambene izgradnje koja je planirana za postepenu transformaciju neophodno je sačuvati tipologiju postojećih slobodnostojećih zgrada. Posebno je potrebno sačuvati karakter dvorišta, kao malih vrtova u njihovom zadnjem dijelu i potencirati ozelenjavanje predbašta, kako bi ona postala sastavni dio ukupnog parkovskog zelenila i sačuvala autentična atmosfera ovog prostora. Eventualno nadziđivanje i dogradnja postojećih objekata, ili adaptacija potkrovlja mora biti u potpunosti u skladu sa arhitekturom postojeće zgrade i okolnog ambijenta. Ovaj princip se odnosi i na potkrovlja novoplaniranih objekata. Prema rasplazivoj dokumentaciji Republičkog zavoda za zaštitu spomenika kulture, na planskom području nije registrovan nijedan registrovan spomenik kulture (u toku je izgradnja džamije, tj. Islamskog centra pored lokalnog puta za Stari Bar). Ovim Planom definišu se opšti uslovi i mjere zaštite kulturno-istorijskih dobara:</p> <ul style="list-style-type: none"> <li><input type="checkbox"/> u blizini dobara i njegovoj zaštitnoj zoni ne mogu se graditi objekti za ekstrakciju i preradu mineralnih sirovina (površinski kopovi uglja, flotacijska postrojenja, kamenolomi i sl.) koji vibracijama, eksplozijama i na druge načine ugrožavaju kulturno dobro;</li> <li><input type="checkbox"/> u blizini dobara i njegovoj zaštitnoj zoni ne mogu se graditi industrijski pogoni koji štetnim emisijama (vibracije, pepeo, otpadni gasovi i dr.) mogu ugroziti kulturno dobro;</li> <li><input type="checkbox"/> izgradnja velikih infrastrukturnih sistema (vodoprivrede, energetike, saobraćaja) mora da bude usklađena sa uslovima i merama zaštite dobara, pri čemu projektovanje trase voditi primjereno prostoru do blizine dobara, na način koji maksimalno čuva autentičnost okruženja;</li> <li><input type="checkbox"/> kod izvođenja svih vrsta građevinskih i drugih sličnih radova svaki izvođač radova koji naiđe na bilo koju vrstu arheoloških ostataka dužan je da odmah obustavi radove, da o</li> </ul>



nalazu obavesti teritorijalno nadležnu službu za zaštitu spomenika kulture i preduzme sve mjere kako bi se nalazi sačuvali u zatečenom stanju na jestu otkrića do istraživačkih i drugih radnji koje će sprovesti nadležna služba;

zaštitne zone oko spomenika treba ne samo da se proglase, nego i da se efektivno formiraju na način koji ne ugrožava prava vlasnika i korisnika toga prostora.

**12 USLOVI ZA LICA SMANJENE POKRETLJIVOSTI I LICA SA INVALIDITETOM:**

Projektom obezbjediti nesmetan pristup, kretanje, boravak i rad lica smanjene pokretljivosti, u skladu sa Pravilnikom o bližim uslovima i načinu prilagođavanja objekata za pristup lica smanjene pokretljivosti («Sl.list CG», br. 48/13).

Daljom urbanističko tehničkom i projektnom razradom potrebno je hendikepiranim i invalidnim licima, starim osobama i osobama sa djecom omogućiti nesmetano kretanje, korišćenje slobodnih i javnih površina, kao i pristup svim javnim i poslovnim sadržajima, školama i sportskim objektima, kao i parkovskim površinama. To se postiže projektovanjem trotoara i pješačkih staza potrebne širine i bez većih stepenika, zakošavanjem i spuštanjem ivičnjaka trotoara i staza, posebno na pješačkim prelazima, kao i izgradnjom predviđenih rampi uz stepeništa i pješačke komunikacije na prilazima objektima (u skladu sa važećim standardima za prostorne potrebe invalida u zgradama i okolini za prilazne elemente i prostore).

Prilikom rješenja uređenja slobodnih i zelenih površina, staza i pješačkih tokova, gdje god je to moguće umjesto, ili uz stepeništa predvidjeti blage rampe za kretanje hendikepiranih lica, starih osoba i osoba sa dječjim kolicima, o čijim potrebama treba voditi računa kod projektovanja novih objekata, kao i kod rekonstrukcije prizemlja postojećih objekata. Određene djelove pješačkih staza po potrebi opremiti odgovarajućim držačima za slučaj poledice.

**13 USLOVI ZA TRETMAN POSTOJEĆIH OBJEKATA:**

/

**14 OSTALI USLOVI**

**USLOVI ZA POSTZAVLJANJE POLUPODZEMNIH KONTEJNERA**

Shodno Odluci o komunalnom redu na teritoriji opštine Bar („Službeni list Crne Gore – opštinski propisi”, br. 051/19 od 17.12.2019.), investitor stambenog, poslovnog i stambeno-poslovnog objekta preko 1.000m<sup>2</sup> korisne površine dužan je da u okviru svoje urbanističke parcele postavi polupodzemne kontejnere za sakupljanje komunalnog optada.

U narednoj tabeli dati su uslovi z apostavljanje polupodzemnih kontejnera:

Broj stambenih/ poslovnih jedinica	Kriterijum	Kapacitet (m <sup>3</sup> )	Minimalni kapacitet posuda koje treba ugraditi – ukupno (m <sup>3</sup> )	Kapacitet za mokru frakciju (m <sup>3</sup> )	Kapacitet za suhu frakciju (m <sup>3</sup> )
do 30	0,11	3,30	3	Podijeljeno na mokru i suhu frakciju	
31	0,11	3,41	5	2,5	2,5
50	0,11	5,50			
51	0,11	5,61	6	3	3
60	0,11	6,60			
61	0,11	6,71	10	5	5
90	0,11	9,90			



91	0,11	10,01	12	6	6
110	0,11	12,10			
111	0,11	12,21	15	7,5	7,5
140	0,11	15,40			
Preko 140	0,11	15,51	18	9	9

Kapacitet posuda za objekte kolektivnog tipa stanovanja i poslovanje utvrđen je po kriterijumu da je na 10 stambenih/poslovnih jedinica neophodan kapacitet od približno 1,1m<sup>3</sup>

Investitor je dužan da prije ugradnje pribavi saglasnost od d.o.o. "Komunalne djelatnosti" Bar o potrebnom broju, vrsti i mjestu za postavljanje posuda.

Posude koje se postavljaju su tipizirani kontejneri sa vrećom ili tvrdim uloškom za podzemno sakupljanje otpada:

- zapremine 1,3m<sup>3</sup>
- zapremine 3 m<sup>3</sup> i
- zapremine 5m<sup>3</sup>.

**15 USLOVI ZA OBJEKTE KOJI MOGU DA UTIČU NA PROMJENE U VODNOM REŽIMU:**

/

**16 MOGUĆNOST FAZNOG GRAĐENJA OBJEKTA:**

/

**17.1. Uslovi priključenja na elektroenergetsku infrastrukturu:**

U svemu prema izvodu iz DUP-a »Gornja Čeluga«, grafički prilog Elektroenergetska infrastruktura i uslovima koje odredi Crnogorski elektrodistributivni sistem.

**Elektroenergetska infrastruktura:**

Upućuje se investitor da pri izradi tehničke dokumentacije (idejni projekat ili glavni projekat) mora poštovati Tehničke preporuke CEDIS-a i to:

- Tehnička preporuka za priključenje potrošača na niskonaponsku mrežu TP-2 (dopunjeno izdanje);
- Tehnička preporuka – Tipizacija mjernih mjesta;
- Uputstvo i tehnički uslovi za izbor i ugradnju ograničivača strujnog opterećenja;
- Tehnička preporuka TP-1b-Distributivna transformatorska stanica DTS- EPCG 10/04 kV.

Tehničke preporuke dostupne su na sajtu CEDIS-a.

Investitor je obavezan da od CEDIS-a pribavi potvrdu o ometanju/neometanju elektroenergetskih instalacija na urbanističkoj parceli/lokaciji.

**17.2. Uslovi priključenja na vodovodnu i kanalizacionu infrastrukturu:**

U svemu prema izvodu iz DUP-a »Gornja Čeluga«, grafički prilog Hidrotehnička infrastruktura i tehničkim uslovima za izradu projektne dokumentacije za priključenje na hidrotehničku infrastrukturu propisanim od strane d.o.o. »Vodovod i kanalizacija« Bar.

**17.3. Uslovi priključenja na saobraćajnu infrastrukturu:**

Nivelacija planiranih saobraćajnica treba da bude usaglašena sa terenom, postojećim objektima u okviru granica Plana i postojećim Magistralnim putem (Jadranska magistrala) vodeći računa o podužnim i poprečnim nagibima u funkciji efikasnog odvodnjavanja. Nivelaciono rješenje je dato u okviru Plana saobraćaja na grafičkom prilogu broj 5: PLAN SAOBRAĆAJA, u R 1: 1000.

U nivelacionom smislu obavezno je pridržavati se propisa za rang novih saobraćajnica. Regulacioni prostor svih saobraćajnica mora služiti isključivo osnovnoj namjeni – neometanom odvijanju javnog, komunalnog, snabdevačkog, individualnog i pešačkog





	<p>saobraćaja, kao i za smještaj komunalnih instalacija.</p> <p>Kolovozne konstrukcije utvrditi na osnovu standardnog osovinskog opterećenja, strukture i gustine saobraćaja i geomehaničkih karakteristika tla.</p> <p>Sve elemente poprečnog profila koji se međusobno funkcionalno razlikuju odvojiti odgovarajućim elementima, kao i postaviti odgovarajuću saobraćajnu signalizaciju (horizontalna i vertikalna).</p> <p>Na mjestima pešačkih prelaza upustiti ivičnjake na trotoarima u nivou kolovoza radi omogućavanja nesmetanog saobraćaja kolica za hendikepirana lica.</p> <p>Duž saobraćajnica obezbjediti propisno odvodnjavanje površinskih voda sa kolovoza.</p> <p>Detaljnim urbanističkim planom sve planirane ulice izgraditi prema datom situacionom i nivelacionom rešenju a prema opštim uslovima izgradnje saobraćajnica u skladu sa definisanim rangom u mreži.</p>
17.4.	<p><b>Ostali infrastrukturni uslovi:</b></p> <p><b><u>Elektronska komunikacija:</u></b></p> <p>Upućuje se investitor da, pri izradi tehničke dokumentacije iz oblasti elektronskih komunikacija, mora poštovati sledeće pravilnike:</p> <ul style="list-style-type: none"> <li>- Pravilnik o širini zaštitnih zona i vrsti radio koridora u kojima nije dopušteno planiranje i gradnja drugih objekata (»Sl. list CG«, br. 33/14), kojim se propisuju način i uslovi određivanja širine zaštitnih zona elektronskih komunikacionih mreža, elektronske komunikacione infrastrukture i povezane opreme i radio koridora u čijoj zoni nije dopušteno planiranje i gradnja drugih objekata;</li> <li>- Pravilnik o tehničkim i drugim uslovima za projektovanje, izgradnju i korišćenje elektronske komunikacione mreže, elektronske komunikacione infrastrukture i povezane opreme u objektima (»Sl. list CG«, br. 41/15), kojim se propisuju tehnički i drugi uslovi za projektovanje, izgradnju i korišćenje elektronske komunikacione mreže, elektronske komunikacione infrastrukture i povezane opreme u poslovnim i stambenim objektima;</li> <li>- Pravilnik o uslovima za planiranje, izgradnju, održavanje i korišćenje pojedinih vrsta elektronskih komunikacionih mreža, elektronske komunikacione infrastrukture i povezane opreme, koji propisuju uslovi za planiranje, izgradnju, održavanje i korišćenje pojedinih vrsta elektronskih komunikacionih mreža, elektronske komunikacione infrastrukture i povezane opreme u Crnoj Gori;</li> <li>- Pravilnik o zajedničkom korišćenju elektronske komunikacione infrastrukture i povezane opreme, (»Sl. list CG«, br. 52/14), kojim se propisuju uslovi i način zajedničkog korišćenja elektronske komunikacione infrastrukture i povezane opreme, kao i mjere za povećanje raspoloživosti slobodnih kapaciteta u toj infrastrukturi.</li> </ul> <p><b><u>Web sajtovi:</u></b></p> <ul style="list-style-type: none"> <li>- Sajt na kome se nalaze relevantni propisi u skladu sa kojim se obavlja izrada tehničke dokumentacije <a href="http://www.ekip.me/regulativa/">http://www.ekip.me/regulativa/</a></li> <li>- Sajt na kome Agencija objavljuje podatke o postojećem stanju elektronske komunikacione infrastrukture <a href="http://ekinfrastuktura.ekip.me/ekip.me">http://ekinfrastuktura.ekip.me/ekip.me</a> kao i</li> <li>- adresa web portala <a href="http://ekinfrastuktura.ekip.me/ekip/login.jsp">http://ekinfrastuktura.ekip.me/ekip/login.jsp</a> preko koga sve zainteresovane strane od Agencije za telekomunikacije i poštansku djelatnost mogu da zatraže otvaranje korisničkog naloga, kako bi pristupili georeferenciranoj bazi podataka elektronske komunikacione infrastrukture.</li> </ul>
18	<p><b>POTREBA IZRADE GEODETSKIH, GEOLOŠKIH (GEOTEHNIČKIH, INŽENJERSKO-GEOLOŠKIH, HIDROGEOLOŠKIH, GEOMEHANIČKIH I SEIZMIČKIH) PODLOGA, KAO I VRŠENJA GEOTEHNIČKIH ISTRAŽNIH RADOVA I DRUGIH ISPITIVANJA:</b></p>
	<p>Istraživani je prostor velikim dijelom izgrađen od flišnih, pretežno klastičnih sedimenata i kvartarnih tvorevina što predstavlja veliki seizmički rizik, što je osobito značajno za urbana područja formiranim uglavnom na aluvijalnom tlu u vodozasićenom stanju ili s podzemnom</p>



vodom na nivou manjem od 5 m. Imajući u vidu moguće pojave likvifikacije (tečenje tla), takva tla predstavljaju izrazito seizmički nepovoljnu sredinu.

Za izradu tehničke dokumentacije objekata površine preko 1000 m<sup>2</sup> i objekata koji imaju četiri i više nadzemnih etaža, potrebno je predhodno izraditi Geotehnički elaborat shodno Zakonu o geološkim istraživanjima ("Sl.list RCG", br. 28/93, 27/94, 42/94, 26/07 i 28/11), kojim će se utvrditi geološka i hidrogeološka svojstva terena, odnosno geotehnički uslovi za izgradnju objekata.

Pri izgradnji podzemnih etaža obratiti pažnju na nivo podzemnih voda i geotehničke preporuke.

19 **POTREBA IZRADE URBANISTIČKOG PROJEKTA**

/

20 **URBANISTIČKO-TEHNIČKI USLOVI ZA ZGRADE SADRŽE I URBANISTIČKE PARAMETRE**

Oznaka urbanističke parcele:	<b>UP03</b>
Površina urbanističke parcele:	<b>1.044,1 m<sup>2</sup></b>
Maksimalni indeks zauzetosti:	<b>2,0</b>
	Indeks zauzetosti je količnik izgrađene površine objekta na određenoj parceli (lokaciji, bloku, zoni) i ukupne površine parcele izražene u istim mjernim jedinicama. Izgrađena površina je definisana spoljašnjim mjerama finalno obrađenih fasadnih zidova i stubova u nivou novog – uređenog terena. Planom je definisana najveća dozvoljena zauzetost urbanističke parcele odnosno lokacije.
Maksimalni indeks izgrađenosti:	<b>0,4</b>
	Indeks izgrađenosti je količnik ukupne građevinske bruto površine objekata i površine parcele (lokacije, bloka, zone) izražene u istim mjernim jedinicama. Računa se u skladu sa važećim standardima. Bruto građevinska površina objekta je zbir bruto površina svih nadzemnih etaža objekta, a određena je spoljašnjim mjerama finalno obrađenih zidova. Bruto površina podzemnih etaža se uzima ili ne uzima u obzir zavisno od njezine namjene: <input type="checkbox"/> ukoliko je namjena podzemnih etaža poslovna (trgovina, disko klub ili neka druga namjena – magacin, ostava, čija funkcija opterećuje parcelu infrastrukturom) onda se u ukupnu bruto građevinsku površinu računa i površina podzemne etaže; <input type="checkbox"/> ukoliko je namjena podzemne etaže garaža, podrumске ostave ili instalaciona etaža onda se njezina površina ne uračunava u ukupnu bruto građevinsku površinu. Planom je definisana najveća dozvoljena izgrađenost urbanističke parcele odnosno



	lokacije.
Bruto građevinska površina objekata (max BGP):	<b>2.088,2 m<sup>2</sup></b>
Maksimalna spratnost objekata:	<b>P+3</b> Vertikalni gabarit objekta se definiše brojem etaža i/ili maksimalnim visinama iskazanim u metrima. Maksimalna visina označava mjeru koja se računa od najniže kote okolnog terena ili trotoara do najviše kote sljemena ili ravnoga krova. Vertikalni gabarit se definiše i za nadzemne i za podzemne etaže. Etaže se definišu njihovim nazivima koji proističu iz njihovoga položaja u objektu: podzemna etaža, prizemlje, sprat, potkrovlje). Podzemna etaža je dio zgrade koji je sasvim ili više od 2/3 svoje visine ispod zemlje. Prizemlje je nadzemna etaža čija se visina određuje planom u zavisnosti od namjene. Sprat je nadzemna etaža iznad prizemlja. Potkrovlje je dio zgrade ispod kosoga krova koji se koristi u skladu sa njezinom (ukupnom ili pretežnom) namjenom i funkcijom, a čija je svijetla visina na najnižem mjestu 1,5m. Tavan je prostor ispod krova koji se može koristiti samo za odlaganje stvari. Planom je definisana najveća dozvoljena spratost, odnosno visina objekata na urbanističkoj parceli odnosno lokaciji.
Maksimalna visinska kota objekta:	U svemu prema izvodu iz DUP-a »Gornja Čeluga«. <b>Nivelacija:</b> Planirana nivelacija terena postavljena je u odnosu na nivelaciju ulične mreže iz koje proizilazi i nivelacija prostora za izgradnju objekata i uređenje prostora. Visinske kote na raskrsnicama ulica su bazni elementi za definisanje nivelacije ostalih tačaka koje se dobijaju interpolovanjem. Nivelacija svih površina je generalna, kroz izradu projektne dokumentacije ona se može preciznije i tačnije definisati u skladu sa tehničkim zahtjevima i rešenjima. Ulaze u prizemlja novoplaniranih objekata sa djelatnostima u prizemlju projektovati na nivou kote trotoara odnosno najviše 0,20m.
Parametri za parkiranje odnosno garažiranje vozila:	Problem parkiranja rešiti na sopstvenoj parceli (na slobodnom dijelu parcele ili u garaži), s tim što je prilikom određivanja potrebnog broja mjesta za smještaj vozila potrebno poštovati sledeće normative koji su usklađeni sa stepenom motorizacije za grad Bar. Stepen



motorizacije za Bar je procjenjen na osnovu prosječnog stepena motorizacije na nivou Crne Gore 2006. godine (što su zadnji dostupni statistički podaci i uvećan je za oko 30% zato što Bar spada u red najrazvijenijih opština Crne Gore).

Broj parking mjesta: u skladu sa normativima korigovanim u odnosu na stepen korekcije za Bar (koji iznosi 0,5):

- 15 PM/1.000m<sup>2</sup> površine poslovanja - (lokalni uslovi 5-20PM)
- 30 PM/1.000m<sup>2</sup> površine trgovine - (lokalni uslovi 5-20PM)
- 60 PM/1.000m<sup>2</sup> površine restorana - (lokalni uslovi 20-100PM),
- 8 PM /1.000m<sup>2</sup> stambene površine - (lokalni uslovi 6-9PM),
- 15 PM/1.000m<sup>2</sup> površine hotela (objekata za smještaj) - (lokalni uslovi 10-20PM),
- 12PM/100 posjetilaca za sportske dvorane

Potrebe za parkiranjem vozila rješavati isključivo na sopstvenoj parceli u garaži u okviru objekta, ili na slobodnom prostoru na parceli, uz preporuku da se garaža planira u suterenskom ili podrumskom dijelu objekta.

Garažu graditi isključivo u okviru zone građenja, tako da ne prelazi zadatu građevinsku liniju.

Na području Plana predviđena su tri javna parkinga uz saobraćajnice. Jedan parking je uz vjerski objekat - džamiju sa 26 parking mjesta a drugi parking je uz saobraćajnicu Biskupada- Belvedere iznad groblja sa 69 parkin mjesta.

Dimenzije parking mjesta i prilaznih saobraćajnica predvidjeti u skladu sa propisima (minimalna širina prolaza između parkiranih vozila u režimu upravnog parkiranja 5,5m; minimalne dimenzije parking mjesta 2,5x5m) a završnu obradu parking mjesta u skladu sa okolnim prostorom i uslovima odvođenja površinskih voda. Najmanje 5% od ukupnog broja parking mjesta treba da bude namijenjeno osobama sa invaliditetom. Širina parking mjesta kod upravnog parkiranja za osobe sa invaliditetom iznosi 3,7m (2,3+1,4), dubina parking mjesta je ista. Kod dva susjedna parking mjesta može se koristiti širina jednog prostora za kolica (1,4m) za oba mjesta. Ulaze u garaže predvidjeti na minimalnom odstojanju od 15,0m od raskrsnica iz bezbednosnih razloga.





<p>Smjernice za oblikovanje i materijalizaciju, posebno u odnosu na ambijentalna svojstva područja:</p>	<p>U zavisnosti od namjene objekta i ambijenta u kojem se gradi, po potrebi se definišu uslovi za oblikovanje: tip zgrade, zaštita kvalitetnih vizura, fasade: boje, istaci, balkoni, vrsta vrata i prozora, materijali krova: nagib krova i krovni pokrivač, smjer pružanja sljemena, krovni prozori, širina strehe, oluci i dr. uređenje parcele: ograde, popločanje, parkiranje, pristup na javnu površinu, pomoćni objekti: vrsta, veličina i položaj na parceli, komunalni priključci: mjesta priključenja na vodovod, elektro i PTT mrežu i mjesto priključenja na kanalizaciju ili mjesto za septičku jamu.</p> <ul style="list-style-type: none"> <li>▪ Nagib krovne ravni uskladiti sa klimatskim uslovima. Rješenjem kosih krovova obezbjediti da se voda sa krova objekta sliva na sopstvenu parcelu.</li> <li>▪ U oblikovnom smislu novi objekti, kako poslovni i proizvodni, tako i stambeni treba da budu uklopljeni u okolni ambijent i to upotrebom kvalitetnih materijala i savremenim arhitektonskim rješenjima.</li> <li>▪ Posebnu pažnju posvetiti oblikovanju ugaonih objekata i njihovom uklapanju u građevinske linije susjednih objekata u skladu sa propisanim udaljenostima.</li> </ul> <p>Ograda se postavlja na granice parcela. Živa ograda se postavlja u osovini građevinske parcele, a transparentna ograda na parceli koja se ograđuje.</p> <p>Kod izgradnje u otvorenom bloku ne dozvoljava se ograđivanje parcela izuzev postavljanja žive ograde visine do 0,9m na regulacionu liniju i po obodu zajedničkih parking prostora.</p> <ul style="list-style-type: none"> <li>▪ Kod izgradnje na terenu u nagibu, gdje se radi sanacije terena planira izgradnja potpornog zida, najveća visina potpornog zida ne može biti veća od 2.0 m.</li> <li>▪ Ukoliko je potrebno izgraditi potporni zid veće visine, tada isti treba izvesti u kaskadama, s međusobnim rastojanjem zidova od min 1.5 m, a teren svake kaskade ozeleniti. Od ovog pravila se može odstupiti jedino za potrebe izgradnje koridora javne komunalne infrastrukture.</li> </ul>
<p>Uslovi za unapređenje energetske efikasnosti:</p>	<p>Unapređenje energetske efikasnosti podrazumjeva niz djelatnosti koji ima za cilj smanjenje potrošnje svih vrsta energije, uz maksimalno očuvanje postojećih, ili stvaranje boljih uslova boravka u objektima. Za posljedicu ima smanjenje potrošnje</p>



neobnovljivih i korišćenje obnovljivih izvora energije, zatim i smanjenje emisije štetnih gasova, što doprinosi zaštiti prirodne okoline, smanjenju globalnog zagrijavanja i održivom razvoju. Osnovni cilj je svesti potrošnju energije na minimum, a zadržati, ili povećati nivo udobnosti i komfora u objektima.

Energetska efikasnost se vezuje za primjenu energetski efikasnih uređaja koji imaju male gubitke prilikom transformacije jednog vida energije u drugi. Isto tako, oblasti energetske efikasnosti pripadaju i obnovljivi izvori u okviru potrošnje energije, odnosno oni izvori koji se ne priključuju na distributivnu elektroenergetsku mrežu, a koriste se u sektoru zgradarstva (biomasa, energija vjetra i sunčeva energija). To se prije svega odnosi na sisteme grijanja i hlađenja prostora, kao i zagrijavanje sanitarne vode. Osnovne mjere za povećanje i objezbeđenje energetske efikasnosti se odnose na pravilan izbor omotača zgrade (krov, zidovi, prozori), grijanje objekata (kotlarnica, podstanica), regulaciju-položaj objekta i osvetljenje i slično.

Primjena mera za energetska efikasnost kod postojeće izgradnje se definiše na osnovu utvrđene razlike između stvarnog stanja objekata i realnih potreba za energijom, a odnosi na sljedeće intervencije:

poboljšanje toplotnih karakteristika objekta primjenom toplotne izolacije i zamjenom prozora, vrata,

zamjenu ili poboljšanje sistema za klimatizaciju (grijanje, odnosno hlađenje),

zamjenu ili poboljšanje termotehničkih sistema (priprema tople vode za grijanje i upotrebu u domaćinstvu i poslovnim prostorima),

poboljšanje efikasnosti sistema električne energije (rasvjeta, kućni aparati),

upotrebu obnovljivih izvora energije u okviru potrošnje. Izbor pomenutih mjera se vrši na osnovu energetske pregleda, koji ima za cilj potpuni uvid u stanje izgrađenih objekata, a potom i određivanje stvarnih energetske potreba objekta na osnovu prikupljenih podataka i obrađenih parametara.

Za novoplaniranu izgradnju na području DUP-a, primjenjivati način projektovanja i izgradnje objekata sa niskim stepenom potrošnje energije, tzv. niskoenergetske i pasivne kuće.



Osnovu ove arhitekture predstavlja upotreba obnovljivih vrsta energije (sunčeva energije, bio masa, energija vjetra) za grijanje objekata u zimskom periodu, odnosno smanjenje potrebe za hlađenjem prostorija tokom ljeta sprečavanjem upada sunčevog zračenja. Niskoenergetske građevine, a potom i takozvane pasivne kuće predstavljaju objekte u kojima je obezbjeđena prijatna temperatura, bez obzira na godišnje doba i spoljašnje klimatske uslove bez ugradnje zasebnog sistema grijanja, odnosno klimatizacije. Kod gradnje novih objekata je neophodno već u fazi idejnog projekta predvidjeti sve što je neophodno da se dobije kvalitetan i optimalan energetska efikasan objekat:

- analizirati lokaciju, orijentaciju i oblik objekta,

- primeniti visok nivo toplotne zaštite kompletnog spoljašnjeg omotača objekta, iskoristiti toplotne dobitke od sunca i zaštititi objekat od preteranog osunčanja;

- koristiti energetska efikasne sisteme grijanja, hlađenja i ventilacije i kombinovati ih sa obnovljivim izvorima energije.

Prilikom izbora lokacije za gradnju, u skladu sa mogućnostima, odabrati mjesto izloženo suncu, da nije u sjenci susjednih objekata i da je zaštićeno od jakih vjetrova. Objekte orjentisati prema jugu, a zatvoriti prema sjeveru, ograničiti dubinu objekta i omogućiti niskom zimskom suncu da prodre u njegovu unutrašnjost. Optimalan volumen objekta takođe pozitivno utiče na smanjenje toplotnih gubitaka. Prilikom projektovanja je takođe potrebno grupisati prostorije sličnih funkcionalnih zahtjeva i unutrašnje temperature, odnosno pomoćne prostore locirati na sjeveru, a dnevne na jugu. Optimalna toplotna zaštita je jedno od osnovnih načela energetska efikasne gradnje: pravilan izbor spoljašnjeg omotača objekta, obavezna toplotna izolacija krova, odnosno plafona prema negrijanom tavanom prostoru i poda prema terenu, pravilan položaj otvora u spoljašnjim zidovima, čime se u velikoj mjeri sprečavaju toplotni gubici u toku niskih spoljašnjih temperatura.

Toplotni dobitci od sunca sa znatnim procentom učestvuju u ukupnom energetskom bilansu objekata. Prilikom projektovanja



		<p>potrebno je posebnu pažnju posvetiti zaštiti od preteranog osunčanja, kao i prihvatu sunca. Toplotna masa zida ili poda u južno orijentisanim prostorijama može akumulirati toplotnu energiju tokom dana i distribuirati je u okolne prostorije tokom noći.</p> <p>Preterano zagrijavanje tokom ljeta se može spriječiti sredstvima za zaštitu od sunca, usmjeravanjem dnevnog svjetla, zelenilom, prirodnim provjetravanjem i slično. Rješenja koja treba primjenjivati sa ciljem zaštite od pretjeranog osvjetljenja su sljedeća:</p> <ul style="list-style-type: none"> <li><input type="checkbox"/> arhitektonska geometrija: zelenilo, tremovi, strehe, nadstrešnice, balkoni i dr;</li> <li><input type="checkbox"/> elementi spoljašnje zaštite od sunca: pokretni i nepokretni brisoleji, spoljašnje žaluzine, roletne, tende itd,</li> <li><input type="checkbox"/> elementi unutrašnje zaštite od sunca: roletne, žaluzine, zavese;</li> <li><input type="checkbox"/> elementi unutar stakla za zaštitu od sunca i usmeravanja svjetla: holografski elementi, reflektujuća stakla i folije, staklo koje usmjerava svjetlo, staklene prizme i dr.</li> </ul> <p>Iz prethodno navedenog slijedi zaključak: da bi se realizovalo energetske i ekološki održivo građenje neophodno je težiti smanjenju gubitaka toplote iz objekata, poboljšanjem toplotne zaštite spoljašnjih elemenata i povoljnijem odnosu površine i zapremine objekta, povećanju toplotnih dobitaka u zgradi povoljnijom orijentacijom zgrade i korišćenjem sunčeve energije, primenom obnovljivih izvora energije u zgradama (biomasa, sunce, vjetar), povećanjem energetske efikasnosti termoenergetskih sistema. Koristi od energetske efikasne gradnje su mnogostruke, a najviše se ogledaju kroz finansijske uštede na smanjenim računima za grijanje, hlađenje i električnu energiju, udobnije i kvalitetnije stanovanje i rad, duži životni vijek zgrade i veliki doprinos zaštiti okoline smanjenjem emisije štetnih gasova u okolinu.</p>
21	<b>DOSTAVLJENO:</b> Podnosiocu zahtjeva, u spise predmeta urbanističko-građevinskoj inspekciji i arhivi.	
22	<b>OBRADIVAČ URBANISTIČKO-TEHNIČKIH USLOVA:</b>	<p style="text-align: center;"><b>Pomoćnik sekretara</b> Darinka Martinović Milošević spec.sci.arh.</p>
23	<b>OVLAŠĆENO SLUŽBENO LICE:</b>	<p style="text-align: center;"><b>Pomoćnik sekretara</b> Darinka Martinović Milošević spec.sci.arh.</p> 







24	<b>M.P.</b> <b>Sekretar</b> Nikoleta Pavićević spec.sci.arh. <i>X Pavićević</i>	<b>potpis ovlašćenog službenog lica</b>  
25	<b>PRILOZI:</b>	
	<ul style="list-style-type: none"><li>- Grafički prilozi iz planskog dokumenta</li><li>- Tehnički uslovi u skladu sa posebnim propisom</li><li>- List nepokretnosti i kopija katastarskog plana</li></ul>	



Crna Gora  
Opština Bar

Adresa: Bulevar revolucije br. 1  
Bar, Crna Gora  
tel: +382 30 301 475  
fax: +382 30 301 476  
email: prostor@bar.me  
www.bar.me

Sekretarijat za uređenje prostora

Br: 07-014/21-59/3

Datum: 03.03.2021.god

---

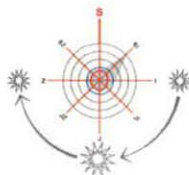
Izvod iz DUP-a »Gornja Čeluga«

UP 03, blok 10



**Pomoćnik sekretara**

Darinka Martinović Milošević  
Spec. Sci arh.



### LEGENDA:

-  GRANICA OBUHVATA URBANISTIČKOG PLANA
  
-  STANOVANJE
-  NAKNADNO IZGRADJENI OBJEKTI  
( POLOŽAJ I GABARITI DATI ORIJENTACIONO )
-  POSLOVNE DJELATNOSTI
-  NEIZGRADENE ZELENE POVRŠINE
-  NEIZGRADENE ŠLJUNKOVITE POVRŠINE
-  MASLINJACI
-  SAKRALNI OBJEKTI
-  GROBLJA
-  SPOMENIK
  
-  SAOBRAĆAJNICE
-  VODENE POVRŠINE

CRNA GORA  
OPŠTINA BAR



projekat:

## DETALJNI URBANISTIČKI PLAN "GORNJA ČELUGA"

naručilac:

OPŠTINA BAR

osnov:

Oluka o donošenju  
Detaljnog urbanističkog plana "Gornja Čeluga"  
broj 030-545 od 24.12.2014.godine  
Skupština opštine Bar, Predsjednik Osman Subašić

prilog:

**1**

**POSTOJEĆA NAMJENA  
POVRŠINA**

rukovodilac projekta i odgovorni planer:

Vesna Limić, dipl.inž.arh.

autori priloga:

Jelena Ignjatović, dipl.inž.arh.  
Ana Limić, dipl.inž.arh.

razmjera:

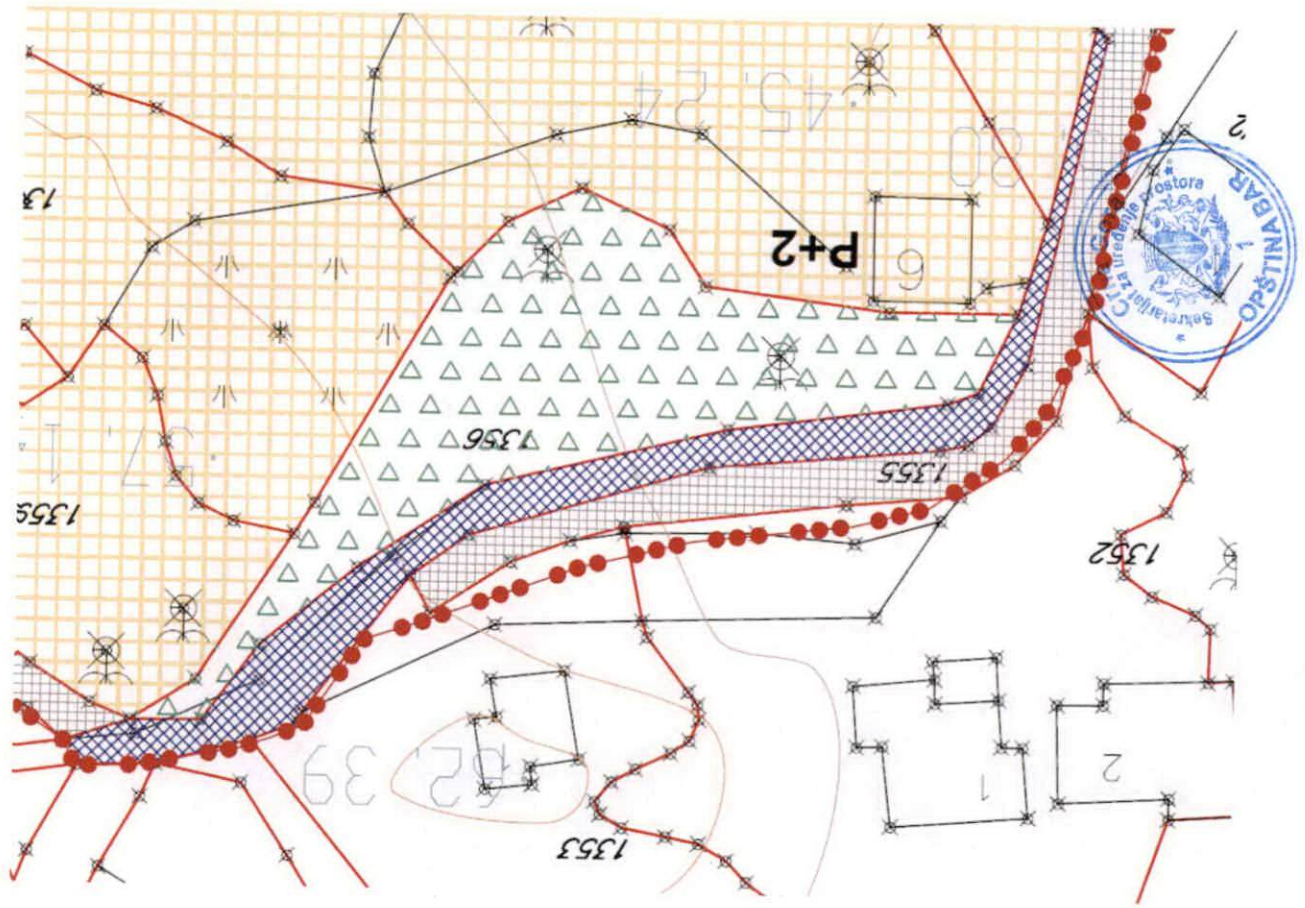
24. decembar 2014. godine

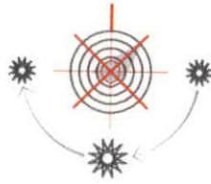
1 : 1000






Jugoslovenski institut za urbanizam i stanovanje  
JUGINUS DOO  
PREDSTAVNIŠTVO JUGINUS MONT

















## LEGENDA

-  GRANICA PLANSKOG DOKUMENTA
-  GRANICA URBANISTIČKE PARCELE
-  GRANICA URBANISTIČKOG BLOKA
- UP1 OZNAKA URBANISTIČKE PARCELE
- 1,2,3... OZNAKA URBANISTIČKOG BLOKA

## PLAN NAMJENE POVRŠINA

-  POVRŠINE ZA STANOVANJE MALE GUSTINE
-  POVRŠINE ZA STANOVANJE SREDNJE GUSTINE
-  POVRŠINE ZA CENTRALNE DJELATNOSTI
-  POVRŠINE ZA INDUSTRIJU I PROIZVODNJU
-  POLJOPRIVREDNE POVRŠINE - POSTOJEĆI MASLINJACI
-  POVRŠINE ZA INDUSTRIJU I PROIZVODNJU
-  POVRŠINE ZA VJERSKE OBJEKTE
-  POVRŠINSKE VODE
-  DRUMSKI SAOBRAĆAJ
-  POVRŠINE ZA GROBLJA

CRNA GORA

OPŠTINA BAR



projekat:

**DETALJNI URBANISTIČKI PLAN  
"GORNJA ČELUGA"**

naručilac:

OPŠTINA BAR

prilog:

**2**

**PLAN NAMJENE POVRŠINA**

rukovodilac projekta i odgovorni planer:

Vesna Limić, dipl.inž.arh.

autori priloga:

Vesna Limić, dipl.inž.arh.  
Jelena Ignjatović, dipl.inž.arh.

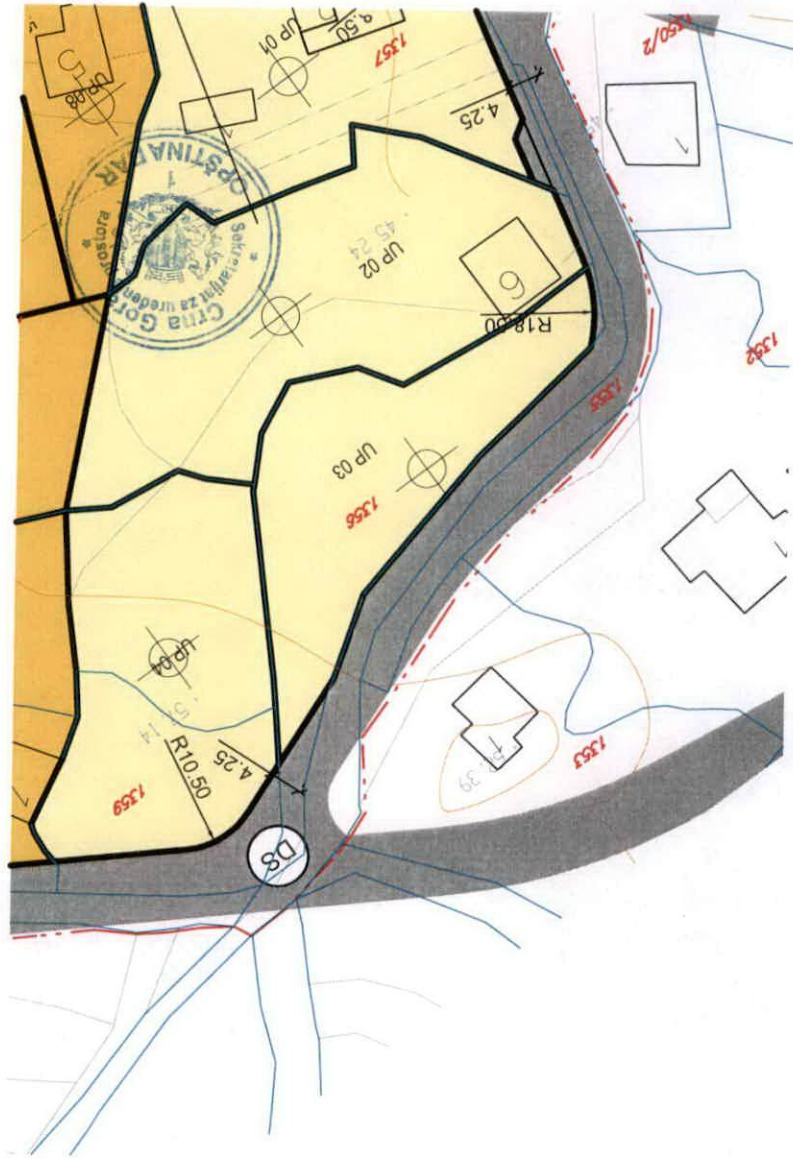
razmjera:

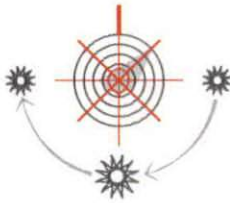
1 : 1000

decembar 2014. godine














Jugoslovenski institut za urbanizam i stanovanje  
JUGINUS DOO  
PREDSTAVNIŠTVO JUGINUS MONT





## LEGENDA

-  GRANICA PLANSKOG DOKUMENTA
-  GRANICA KATASTARSKE PARCELE
-  OZNAKA KATASTARSKE PARCELE
-  GRANICA URBANISTIČKE PARCELE
-  GRANICA URBANISTIČKOG BLOKA
-  OZNAKA URBANISTIČKE PARCELE
-  OZNAKA URBANISTIČKOG BLOKA
-  PLANIRANA SPRATNOST
-  IVIČNJAK
-  KOLSKO - PJEŠAČKE POVRŠINE
-  PARKING

CRNA GORA

OPŠTINA BAR



projekat:

**DETALJNI URBANISTIČKI PLAN  
"GORNJA ČELUGA"**

naručilac:

OPŠTINA BAR

prilog:

**3**

**PLAN PARCELACIJE**

rukovodilac projekta i odgovorni planer:

Vesna Limić, dipl.inž.arh.

autori priloga:

Vesna Limić, dipl.inž.arh.  
Jelena Ignjatović, dipl.inž.arh.  
Marija Stanković, dipl.inž.arh.

razmjera:

1 : 1000

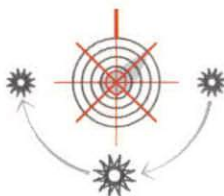
decembar 2014. godine











Jugoslavenski institut za urbanizam i stanovanje  
JUGINUS DOO  
PREDSTAVNIŠTVO JUGINUS MONT










## LEGENDA

-  GRANICA PLANSKOG DOKUMENTA
-  GRANICA KATASTARSKE PARCELE
-  OZNAKA KATASTARSKE PARCELE
-  GRANICA URBANISTIČKE PARCELE
-  GRANICA URBANISTIČKOG BLOKA
-  OZNAKA URBANISTIČKE PARCELE
-  OZNAKA URBANISTIČKOG BLOKA
-  REGULACIONA LINIJA

## PLAN SAOBRAĆAJNE INFRASTRUKTURE

-  VIČNJAK
-  KOLSKO - PJEŠAČKE POVRŠINE
-  PARKING

CRNA GORA

OPŠTINA BAR



projekat:

**DETALJNI URBANISTIČKI PLAN  
"GORNJA ČELUGA"**

naručilac:

OPŠTINA BAR

prilog:

**4a**

**PLAN REGULACIJE  
sa koordinatama tačaka  
regulacionih linija**

rukovodilac projekta i odgovorni planer:

Vesna Limić, dipl.inž.arh.

autori priloga:

Vesna Limić, dipl.inž.arh.  
Jelena Ignjatović, dipl.inž.arh.  
Marija Stanković, dipl.inž.arh.

razmjera:

1 : 1000

decembar 2014. godine



Jugoslovenski institut za urbanizam i stanovanje  
JUGINUS DOO  
PREDSTAVNIŠTVO JUGINUS MONT








## LEGENDA

-  GRANICA PLANSKOG DOKUMENTA
-  GRANICA KATASTARSKE PARCELE
-  OZNAKA KATASTARSKE PARCELE
-  GRANICA URBANISTIČKE PARCELE
-  GRANICA URBANISTIČKOG BLOKA
-  OZNAKA URBANISTIČKE PARCELE
-  OZNAKA URBANISTIČKOG BLOKA
-  GRAĐEVINSKA LINIJA
-  ZONA OGRANIČENE GRAĐENJE u koridoru dalekovoda

## PLAN SAOBRAĆAJNE INFRASTRUKTURE

-  VIČNJAK
-  KOLSKO - PJEŠAČKE POVRŠINE
-  PARKING

CRNA GORA

OPŠTINA BAR



projekat:

**DETALJNI URBANISTIČKI PLAN  
"GORNJA ČELUGA"**

naručilac:

OPŠTINA BAR

prilog:

**4b**

**PLAN REGULACIJE  
sa koordinatama tačaka  
građevinskih linija**

rukovodilac projekta i odgovorni planer:

Vesna Limić, dipl.inž.arh.

autori priloga:

Vesna Limić, dipl.inž.arh.  
Jelena Ignjatović, dipl.inž.arh.  
Marija Stanković, dipl.inž.arh.

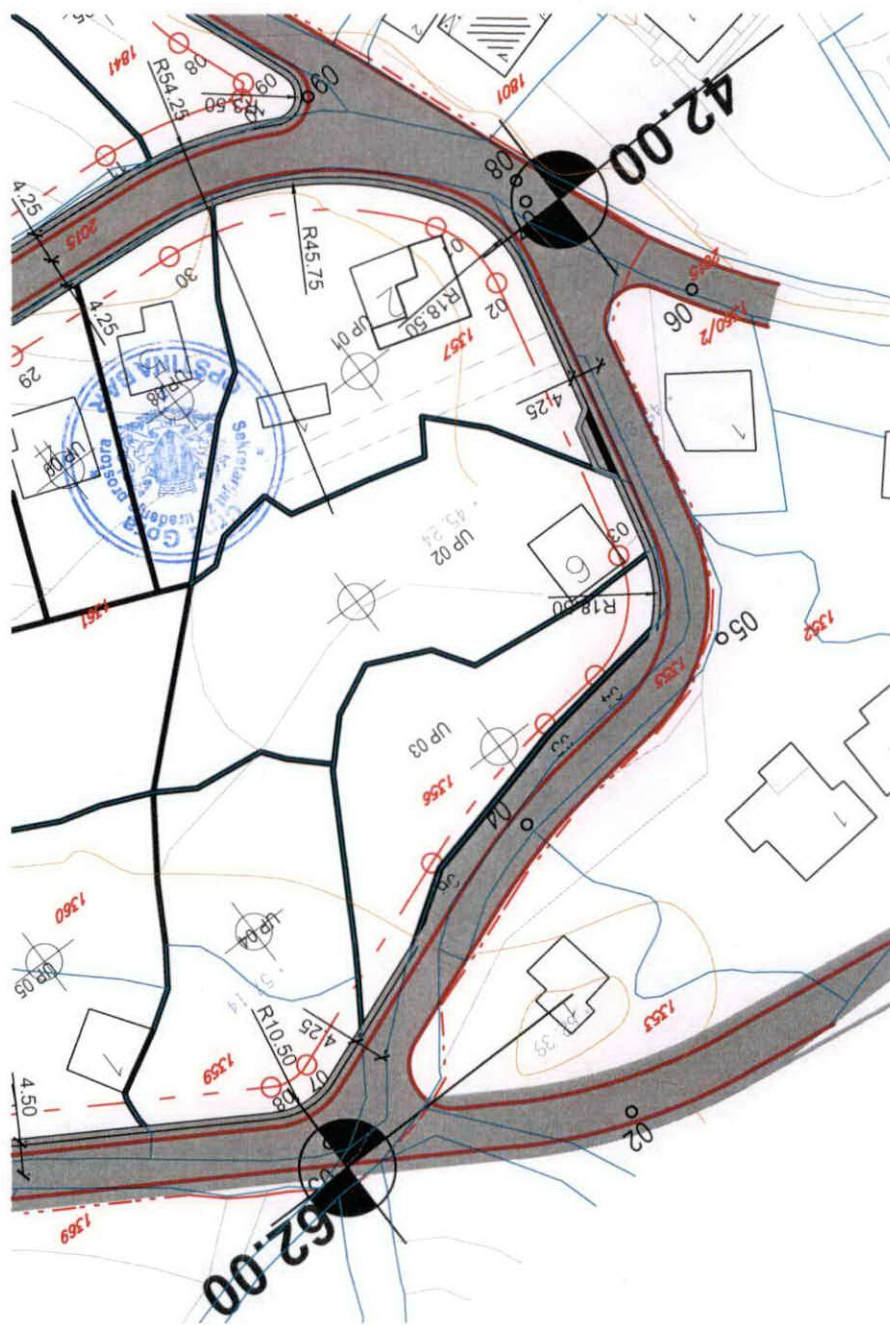
razmjera:

1 : 1000

decembar 2014. godine



Jugoslavski institut za urbanizam i stanovanje  
JUGINUS DOO  
PREDSTAVNIŠTVO JUGINUS MONT










42.00

62.00

## LEGENDA

-  GRANICA PLANSKOG DOKUMENTA
-  GRANICA KATASTARSKE PARCELE
-  OZNAKA KATASTARSKE PARCELE
-  GRANICA URBANISTIČKE PARCELE
-  GRANICA URBANISTIČKOG BLOKA
-  OZNAKA URBANISTIČKE PARCELE
-  OZNAKA URBANISTIČKOG BLOKA

### PLAN SAOBRAĆAJNE INFRASTRUKTURE

-  MAGISTRALNA SAOBRAĆAJNICA
-  VIČNJAK
-  OSOVINA SAOBRAĆAJNICE
-  KOLSKO - PJEŠAČKE POVRŠINE
-  PJEŠAČKE POVRŠINE
-  TJEME PLANIRANE SAOBRAĆAJNICE
-  PARKING

CRNA GORA

OPŠTINA BAR



projekat:

**DETALJNI URBANISTIČKI PLAN  
"GORNJA ČELUGA"**

naručilac:

OPŠTINA BAR

prilog:

**5**

**PLAN SAOBRAĆAJA**

rukovodilac projekta i odgovorni planer:

Vesna Limić, dipl.inž.arh.

autori priloga:

Ivana Marković, dipl.inž.grad.  
Vesna Limić, dipl.inž.arh.  
Milena Vučević, dipl.inž.grad.  
Marija Stanković, dipl.inž.arh.

razmjera:

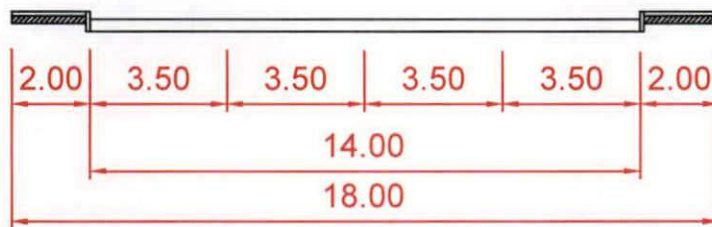
1 : 1000

decembar 2014. godine




Jugoslavenski institut za urbanizam i stanovanje  
JUGINUS DOO  
PREDSTAVNIŠTVO JUGINUS MONT

PROFILI PLANIRANIH SAOBRAĆAJNICA



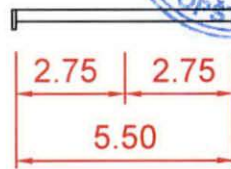

TIP 2

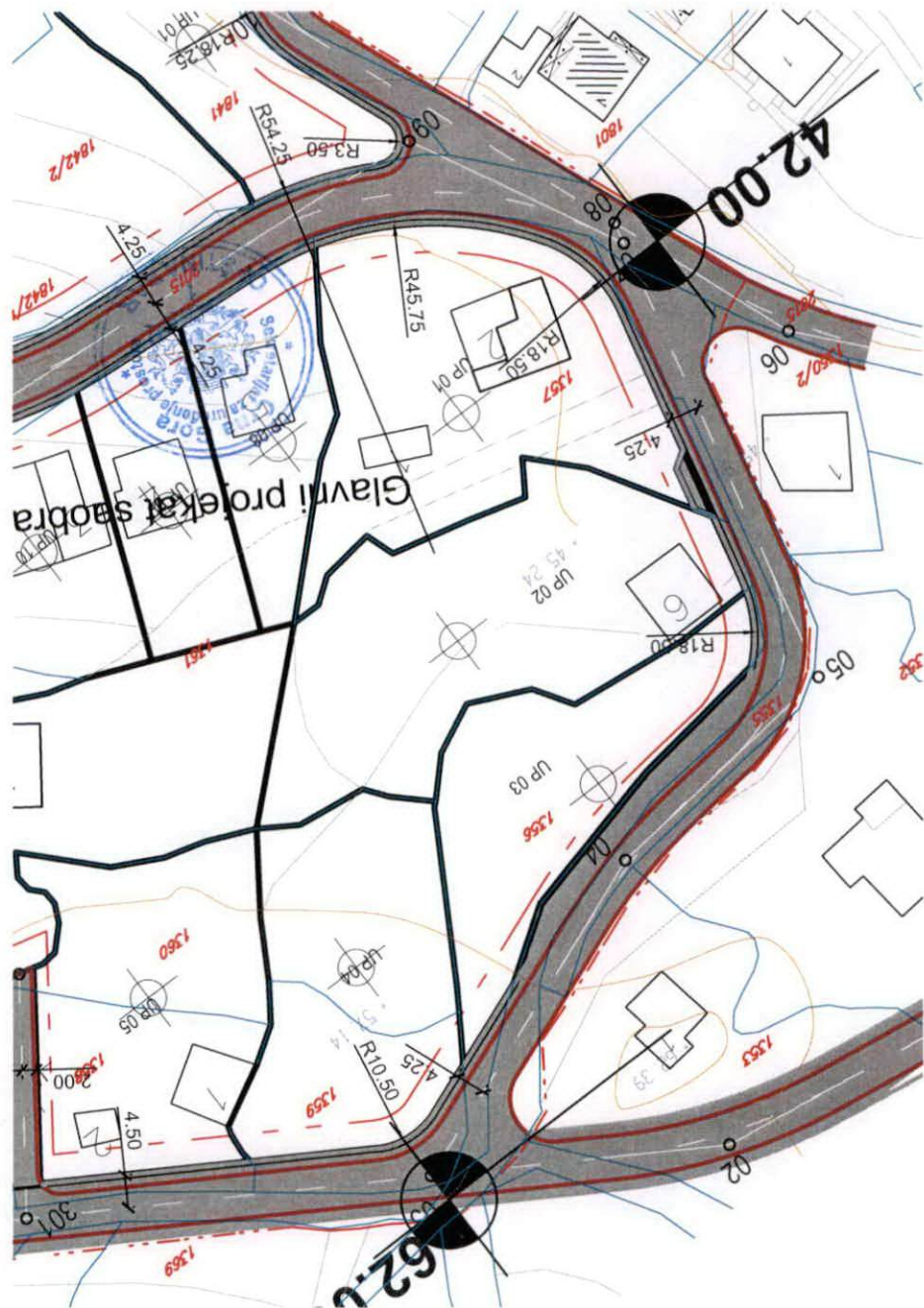


TIP 3

TIP 4

TIP 5












## LEGENDA

-  GRANICA PLANSKOG DOKUMENTA
-  GRANICA KATASTARSKE PARCELE
-  OZNAKA KATASTARSKE PARCELE
-  GRANICA URBANISTIČKE PARCELE
-  GRANICA URBANISTIČKOG BLOKA
- UP1 OZNAKA URBANISTIČKE PARCELE
- 1,2,3... OZNAKA URBANISTIČKOG BLOKA

### STANJE I PLAN HIDROTEHNIČKE INFRASTRUKTURE

-  REGIONALNI VODOVOD
-  POSTOJEĆI VODOVOD
-  PLANIRANI CJEVOVOD
-  FEKALNA KANALIZACIJA
-  PLANIRANA FEKALNA KANALIZACIJA
-  PLANIRANA ATMOSFERSKA KANALIZACIJA
-  SMJER ODVODNJE ATMOSFERSKE KANALIZACIJE

-  IVIČNJAK
-  KOLSKO - PJEŠAČKE POVRŠINE
-  PARKING

CRNA GORA

OPŠTINA BAR



projekat:

**DETALJNI URBANISTIČKI PLAN  
"GORNJA ČELUGA"**

naručilac:

OPŠTINA BAR

prilog:

**6**

**PLAN HIDROTEHNIČKE  
INFRASTRUKTURE**

rukovodilac projekta i odgovorni planer:

Vesna Limić, dipl.inž.arh.

autori priloga:

Vojo Rajković, dipl.inž.grad.  
Jelena Ignjatović, dipl.inž.arh.  
Milena Vulović, dipl.inž.grad.

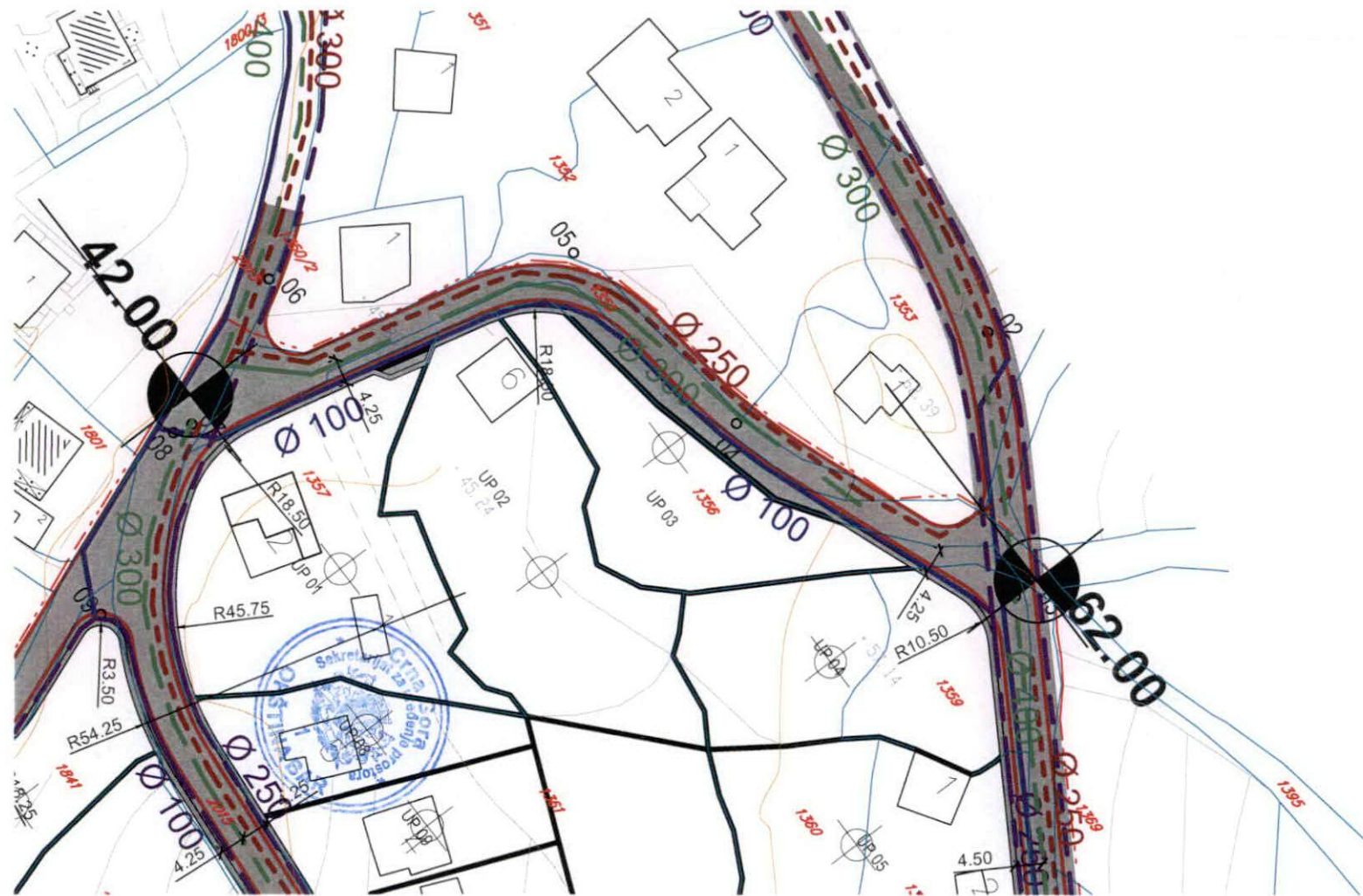
razmjera:

maj/jun 2014. godine

1 : 1000







Jugoslovenski institut za urbanizam i stanovanje  
JUGINUS DOO  
PREDSTAVNIŠTVO JUGINUS MONT



## LEGENDA

-  GRANICA PLANSKOG DOKUMENTA
-  GRANICA KATASTARSKE PARCELE
-  OZNAKA KATASTARSKE PARCELE
-  GRANICA URBANISTIČKE PARCELE
-  GRANICA URBANISTIČKOG BLOKA
-  OZNAKA URBANISTIČKE PARCELE
-  OZNAKA URBANISTIČKOG BLOKA

### STANJE I PLAN ELEKTROENERGETSKE INFRASTRUKTURE

-  PLANIRANA TRAFOSTANICA
-  TRAFOSTANICA
-  ELEKTROVOD 10 kV PLANIRANI
-  ELEKTROVOD 10 kV
-  KORIDOR NADZEMNOG 10kV VODA

### STANJE I PLAN ELEKTRONSKE KOMUNIKACIONE INFRASTRUKTURE

-  PLANIRANO TK OKNO
-  PLANIRANI TK PODZEMNI VOD
-  TK OKNO
-  TK NADZEMNI VOD
-  TK PODZEMNI VOD VIŠEG REDA
-  TELEFONSKA CENTRALA
  
-  IVIČNJAK
-  KOLSKO - PJEŠAČKE POVRŠINE
-  PARKING

CRNA GORA

OPŠTINA BAR



projekat:

**DETALJNI URBANISTIČKI PLAN  
"GORNJA ČELUGA"**

naručilac:

OPŠTINA BAR

prilog:

**7**

**PLAN ELEKTROENERGETSKE  
I TK INFRASTRUKTURE**

rukovodilac projekta i odgovorni planer:

Vesna Limić, dipl.inž.arh.

autori priloga:

Blažo Orlandić, dipl.inž.el.  
Radovan Jovanović, dipl.inž.tel.  
Jelena Ignjatović, dipl.inž.arh.  
Milena Vulović, dipl.inž.grad.

razmjera:

decembar 2014. godine

1 : 1000



Jugoslavski institut za urbanizam i stanovanje  
JUGINUS DOO  
PREDSTAVNIŠTVO JUGINUS MONT



## LEGENDA

- GRANICA PLANSKOG DOKUMENTA  
———— GRANICA URBANISTIČKE PARCELE  
———— GRANICA URBANISTIČKOG BLOKA  
UP1 OZNAKA URBANISTIČKE PARCELE  
1,2,3... OZNAKA URBANISTIČKOG BLOKA

### PLAN ZELENIH I SLOBODNIH POVRŠINA

- POVRŠINE OGRANIČENE NAMJENE  
 POVRŠINE ZA SPECIJALNE NAMJENE  
  
 GROBLJE  
 ZELENILO INFRASTRUKTURE  
 ZELENILO INDIVIDUALNIH STAMBENIH OBJEKATA  
  
 POVRŠINSKE VODE  
 DRUMSKI SAOBRAĆAJ

CRNA GORA

OPŠTINA BAR



projekat:

**DETALJNI URBANISTIČKI PLAN  
"GORNJA ČELUGA"**

naručilac:

OPŠTINA BAR

prilog:

**8**

**PLAN PEJZAŽNE ARHITEKTURE**

rukovodilac projekta i odgovorni planer:

Vesna Limić, dipl.inž.arh.

autori priloga:

Vesna Limić, dipl.inž.arh.  
Jelena Ignjatović, dipl.inž.arh.

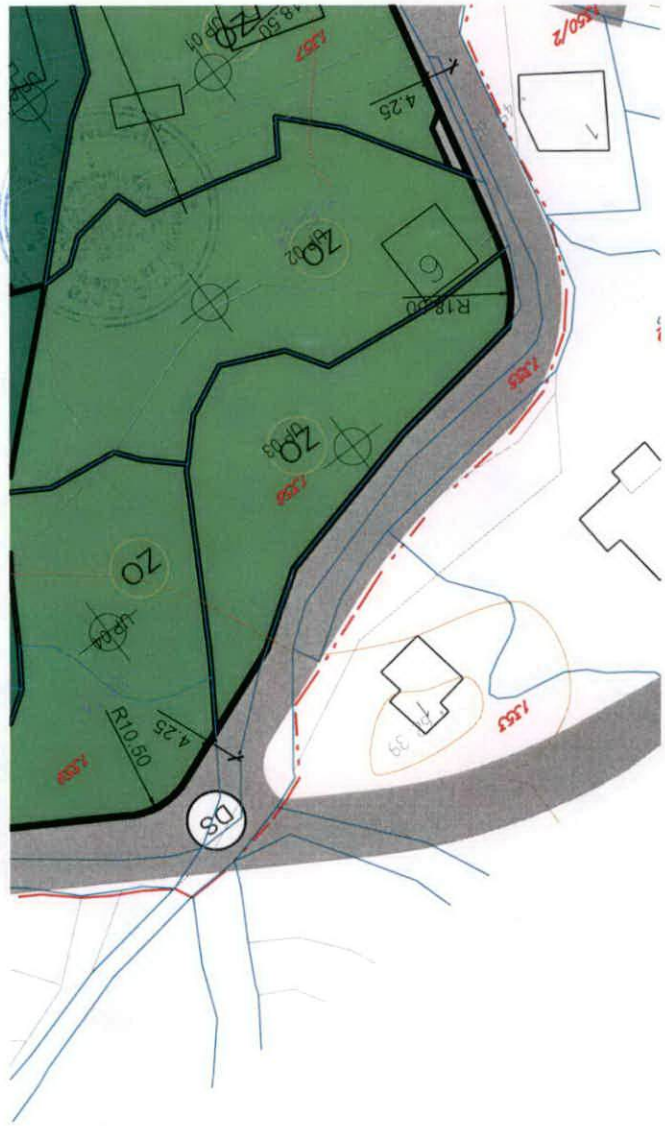
razmjera:

1 : 1000

decembar 2014. godine



Jugoslavenski institut za urbanizam i stanovanje  
JUGINUS DOO  
PREDSTAVNIŠTVO JUGINUS MONT



## TEHNIČKI USLOVI

Za izradu projektne dokumentacije za priključenje na hidrotehničku infrastrukturu

### a) Opšti dio

#### Vodovod:

- o Za registrovanje utroška vode cijelog objekta potrebno je ugraditi vodomjer u šahti u skladu sa tehničkim propisima. Šaht treba da bude lociran u posjedu investitora, 1m od ivice parcele gledajući iz pravca mjesta priključenja na ulični cjevovod. Predvidjeti posebno mjerenje potrošnje vode za stambeni i poslovni dio objekta.
- o Mjerenje isporučenih količina vode u objektima koji će se graditi ili postavljati na teritoriji Opštine Bar će se vršiti sledećim vodomjerima:
  - a) U objektima za individualno stanovanje – višestambenim vodomjerima sa mokrim ili suvim mehanizmom klase tačnosti »C« ili više i pripremom za daljinsko očitavanje putem radio veze.
  - b) U objektima za kolektivno stanovanje – višestambenim vodomjerom sa mokrim ili suvim mehanizmom klase tačnosti »C« ili više i sistemom za daljinsko očitavanje putem radio veze.
  - c) U objektima za obavljanje djelatnosti ili za smještaj sa profilom priključka na javni vodovod od 50mm ili većim – kombinovanim elektromagnetnim ili ultrazvučnim vodomjerom istog profila sa mogućnošću daljinskog.
  - d) U poslovnim prostorima u objektu – višestambenim vodomjerom sa mokrim ili suvim mehanizmom klase »C« ili više i sistemom za daljinsko očitavanje putem radio veze i radio frekventnim ventilom ispred vodomjera.
- o U objektima za kolektivno stanovanje, vodomjeri se ugrađuju u zajedničkim dijelovima stambene zgrade (hodnicima i holovima) uz obaveznu ugradnju manuelnog magnetnog ventila ispred vodomjera.
- o Za objekte sa više od četiri stambene jedinice (stambene zgrade) može se predvidjeti ugradnja kontrolnih vodomjere za svaki ulaz posebno (vertikalno). Vodovodnu šahtu obavezno izvesti sa drenažom, penjalicama i poklopcem tako postavljenim da se vodomjer ne nalazi neposredno ispod otvora poklopca. Za svaku stambenu jedinicu predvidjeti ugradnju mjernih uređaja-vodomjera smještenih u kasetama na etažama, stalno dostupnim za očitavanje, kontrolu i održavanje (max jedan ormar za jedan sprat, uz mogućnost zaključavanja radi obezbjeđenja od oštećenja i krađe vodomjera). Vodomjeri sa horizontalnom osovinom se moraju postaviti isključivo horizontalno, odnosno sa vertikalnom osovinom isključivo vertikalno, sa pravim komadom cijevi 3D-5D ispred vodomjera. Ukoliko se predvidi baštenski hidrant neophodno je odrediti subjekt koji će izmirivati naknadu za utrošenu vodu.
- o Kod vodomjera profila Ø50mm i više obavezno se ispred vodomjera ugrađuje zatvarač, hvatač nečistoće, MDK komad, ravni komad za smirenje toka vode, a iza vodomjera ravni komad i zatvarač. Iza vodomjera na koji je spojena hidrantska mreža objekta ili sprinkler sistem za gašenje požara, obavezno se ugrađuje zaštitnik od povratnog toka (nepovratni ventil). Dužina ravnog dijela za smirenje toka ispred i iza vodomjera zavisi o profilu vodomjera. Prilikom dimenzionisanja vodomjernog šahta voditi računa o dimenzijama armatura i fazonskih komada koji se ugrađuju.
- o Za vrstu materijala priključka na vodovodnu mrežu predvidjeti PEHD (polietilen) ili PP (polipropilen). Maksimalno dozvoljeni profil priključka

je Ø100mm, pri čemu profil priključka mora biti manji od profila ulične cijevi na koju se planira priključenje.

- Direktno uzimanje vode iz javne vodovodne mreže preko hidroforskih uređaja, dozvoljeno je samo kod cjevovoda prečnika Ø 200 mm i više. Uređaj za povišenje pritiska kod direktnog spoja na vodovodnu mrežu obavezno mora biti opremljen frekventnom regulacijom. Iz cjevovoda prečnika manjih od Ø200mm voda za uređaj za povišenje pritiska se može uzimati samo preko zatvorenog prelaznog rezervoara sa slobodnim nivoom vode.
- Direktno uzimanje vode iz javnog cjevovoda za sprinkler instalaciju (preko priključka za objekat) dozvoljeno je samo u slučaju kada je ulični cjevovod prečnika većeg ili jednakog Ø 250 mm. Za prečnike uličnih cjevovoda manjeg od Ø 250 mm potrebno je izgraditi rezervoar dovoljne zapremine za potrebe sprinkler instalacija. Rezervoari se u ovom slučaju pune iz uličnog cjevovoda u skladu sa hidrauličkim proračunom iz projekta.

#### *Fekalna kanalizacija:*

- Profil priključka i pad potrebno je odabrati u skladu sa izvedenim hidrauličkim proračunima, kao i na osnovu raspoloživih geodetskih kota. Minimalni profil priključka na gradsku kanalizacionu mrežu je Ø 160mm.
- Sva neophodna geodetska mjerenja i uzdužne profile, predvidjeti tehničkom dokumentacijom.
- Gradski sistem kanalizacione mreže je separatan, tako da se ne dozvoljava upuštanje atmosferskih voda u fekalnu kanalizaciju i obrnuto
- Nije dozvoljeno gravitaciono priključenje podrumskih i suterenskih etaža objekta na fekalnu kanalizaciju.
- Prilikom izrade projekta u dijelu ispuštanja otpadnih voda uzeti u obzir sve specifičnosti korisnika kanalizacije (kapacitet i tehnologija proizvodnje, količina, sastav i dinamika ispuštanja otpadnih voda, mogućnost recirkulacije i dr.), kao i ispoštovati "Pravilnik o kvaliteti i sanitarno-tehničkim uslovima za ispuštanje otpadnih voda u recipijent i javnu kanalizaciju, načinu i postupku ispitivanja kvaliteta otpadnih voda, min. broju ispitivanja i sadržaju izvještaja o utvrđenom kvalitetu otpadnih voda" (Sl.List CG br.45/08,9/10 i 26/12)
- Za materijal za izradu priključka na fekalnu kanalizaciju predvidijeti atestirane PVC kanalizacione cijevi za uličnu kanalizaciju (tjemene nosivosti min SN4) ili PP (polipropilen).
- Reviziona okna mogu biti kružnog ili četvrtastog poprečnog presjeka, monolitne AB, montažne AB i poliesterske izrade.
- Na mjestima gdje je moguć uticaj morske vode predvidijeti šahte od poliestera.

#### *Atmosferska kanalizacija*

- Neophodno je izvesti proračun oticanja sa predmetne parcele, krovova i uređenih površina i odabrati adekvatan profil priključka.
- Sa izvršenim geodetskim mjerenjima, dati uzdužne profile odvodnih kanala i raspoložive padove samog priključka.
- Reviziona okna i kišne slivnike projektovati u skladu sa tehničkim propisima za ovu vrstu djelatnosti.
- Za materijal za izradu priključka na atmosfersku kanalizaciju predvidijeti PVC ili PE (polietilen).
- Predvidjeti separatore za prečišćavanje voda sa parkinga i saobraćajnica, prije upuštanja ovih voda u gradsku atmosfersku kanalizaciju. Isto važi za sve zatvorene prostore u objektu koji služe za parkiranje automobila (garaže) površine veće od 50m<sup>2</sup>.
- Reviziona okna mogu biti kružnog ili četvrtastog poprečnog presjeka, monolitne AB, montažne AB i poliesterske izrade.



- o Na mjestima gdje je moguć uticaj morske vode predvidijeti šahte od poliestera

**b) Postojeće hidrotehničke instalacije**

- o U slučaju da je u granicama urbanističke parcele trasirana postojeća vodovodna cijev, koja se zadržava u planskom dokumentu, ili je planirana izgradnja nove mreže, neophodno je pridržavati se odredbi »Pravilnika o određivanju i održavanju zona i pojaseva sanitarne zaštite izvorišta i ograničenjima u tim zonama« („Službeni list Crne Gore“, br. 66/09 od 2. oktobra 2009.god.  
Član. 32 - Pojas sanitarne zaštite određuje se oko glavnih cjevovoda i u zavisnosti od konfiguracije terena iznosi po 2m od osovine cjevovoda sa obje strane, a za cjevovode za vodosnabdijevanje do 200 stanovnika po 1m od osovine cjevovoda sa obje strane. U pojasu zaštite nije dozvoljena izgradnja objekata, postavljanje uređaja i vršenje radnji koje na bilo koji način mogu zagaditi vodu ili ugroziti stabilnost cjevovoda.  
Za cjevovode profila DN 200mm i veće, u slučaju izgradnje objekata na trasi cjevovoda u zoni sanitarne zaštite, neophodno je obezbijediti slobodan prostor svijetlog otvora širine 4,0m i visine 3,0m.
- o Ako u granicama urbanističke parcele već postoji ili je planirana izgradnja fekalnog odnosno atmosferskog kolektora, nije dozvoljena izgradnja objekata, postavljanje uređaja i vršenje radnji u pojasu od 2m od osovine kolektora, koje na bilo koji način mogu ugroziti stabilnost cjevovoda.

**c) Posebni dio**

*Priključenje na hidrotehničku infrastrukturu*

- o Priključenje objekta na hidrotehničku infrastrukturu (vodovod, fekalnu i atmosfersku kanalizaciju) predvidijeti u skladu sa prostorno planskim dokumentom faza hidrotehnika.

**d) Tehnička opremljenost projekta hidrotehničkih instalacija**

**I) Projekat unutrašnjih instalacija objekta**

- Projekat treba da sadrži sve tekstualne i grafičke priloge za glavni projekat u skladu sa Pravilnikom o načinu izrade i sadržini tehničke dokumentacije. Projekat unutrašnjih instalacija vodovoda i kanalizacije treba izraditi u skladu s pravilima struke i odredbama važeće zakonske regulative, a mora obuhvatiti interne instalacije vodovoda i kanalizacije.

**II) Projekat uređenja**

- U projektu dostaviti preglednu situaciju u odgovarajućoj razmjeri sa jasno naznačenim mjestom priključenja na gradsku ulični vodovodnu i kanizacionu mrežu.
- Na situaciji prikazati položaj sa naznačenim međusobnim rastojanjem planiranog objekta od postojećih i planiranih hidrotehničkih instalacija.
- Projektom obavezno prikazati detalj vodomjernog šahta - vodoinstalaterski i građevinski, sa specifikacijom i pravim dimenzijama fazonskih komada i armatura da bi dokazali usvojene dimenzije, osnovu i presjek kao i njegovu lokaciju na situaciji.

321 Tehnički direktor,  
Alvin Tombarević

*[Signature]*



Izvršni direktor,  
Zoran Pajović

*[Signature]*



1000000017



102-919-2802/2021

UPRAVA ZA KATASTAR  
I DRŽAVNU IMOVINU

CRNA GORA

PODRUČNA JEDINICA  
BAR

Broj: 102-919-2802/2021

Datum: 19.02.2021.

KO: STARI BAR

Na osnovu člana 173 Zakona o državnom premjeru i katastru nepokretnosti ("Sl. list RCG" br. 29/07, "Sl. list CG" br. 73/10, 032/11, 040/11, 043/15, 037/17 i 17/18), postupajući po zahtjevu , , za potrebe izdaje se:

## LIST NEPOKRETNOSTI 1336 - PREPIS

## Podaci o parcelama

Broj	Podbroj	Broj zgrade	Plan Skica	Datum upisa	Potes ili ulica i kućni broj	Način korišćenja Osnov sticanja	Hon. klasa	Površina m <sup>2</sup>	Priloh
1356	2		4 467		KURILO	Pašnjak 6. klase KUPOVINA		518	0.26
Ukupno								518	0.26

## Podaci o vlasniku ili nosiocu

Matični broj - ID broj	Naziv nosioca prava - adresa i mjesto	Prava	Obim prava
3009970280012	HOT HASAN AVDIJA ZALJEVO BAR Bar	Svojina	1/1

## Podaci o teretima i ograničenjima

Broj	Podbroj	Broj zgrade	PD	Redni broj	Način korišćenja	Datum upisa Vrijeme upisa	Oplis prava
1356	2			1	Pašnjak 6. klase	27/08/2013	Zabilješka postupka ZABILJEŽBA PREDUGOVORA O PRODAJI NEPOKRETNOSTI UZZ BR.669/13 OD 16.08.2013. ŠACINJENOG I OVJEREN OG KOD NOTARA SKOPELJE ZORANA, UPISANO KAO SVOJINA 1/1 HOT AVDIJE, U KORIST JASNIC DEJANA IZ BIJELOG POLJA KAO KUPCA
1356	2			2	Pašnjak 6. klase	25/02/2014	Hipoteka NA IZNOS OD 2.183,42 EURA PO ZAKLJUČKU BR. 03/10-3/3635/3 OD 12.02.2014. GOD. U KORIST DRŽAVE CRNE GORE.
1356	2			3	Pašnjak 6. klase	08/05/2014	Zabrana otuđenja i opterećenja BEZ PISANE ŠAGALNOSTI HIP.POVJERIČOA

Datum i vrijeme: 19.02.2021. 09:00:54

1 / 2

Naplata takse je oslobođena na osnovu člana 17 Zakona o administrativnim taksama ("Sl.list CG, br. 18/19). Naplata naknade oslobođena je na osnovu člana 174 Zakona o državnom premjeru i katastru nepokretnosti ("Sl. list RCG" br. 29/07, "Sl. list CG" br. 73/10, 032/11, 040/11, 043/15, 037/17 i 17/18).



Ovlašćeno lice:

Mrdjan Kovačević dipl.pravnik

CRNA GORA

UPRAVA ZA KATASTAR I DRŽAVNU IMOVINU

PODRUČNA JEDINICA: BAR

Broj: 460-dj-250/2021

Datum: 19.02.2021.



Katastarska opština: STARI BAR

Broj lista nepokretnosti:

Broj plana: 4

Parcela: 1356/2

# KOPIJA PLANA

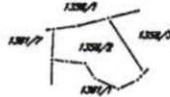
Razmjera 1: 2500



4  
661  
750  
6  
593  
250

4  
661  
750  
6  
593  
250

4  
661  
500  
6  
593  
000



4  
661  
500  
6  
593  
250



IZVOD IZ DIGITALNOG PLANA

Obradio:

Ovjerava  
Službeno lice: